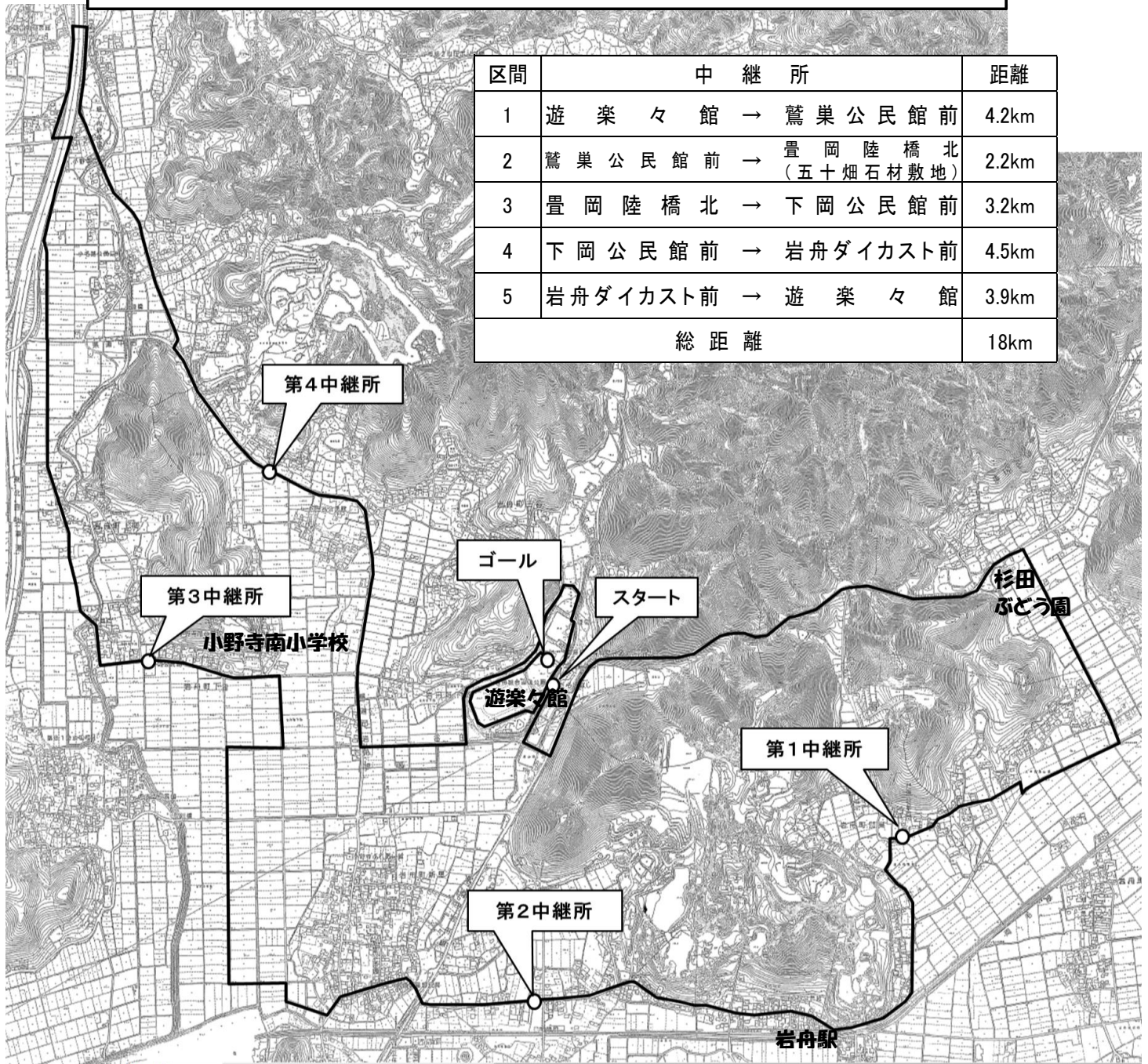


- 平成31年3月3日(日)に第44回栃木市岩舟駅伝競走大会が開催されます。
- 大会当日は、選手通過に際し9:30から11:10頃まで交通規制が行われます。一時進入禁止となる箇所については、裏面をご覧ください。
- 時間によっては、周辺道路の混雑が予想されますが、ご理解とご協力をお願い申し上げます。
- 大会コースは下記の通りとなっております。ぜひ、選手への暖かい声援をお願いいたします。

第44回栃木市岩舟駅伝競走大会コース図

区間	中 継 所	距離
1	遊 楽 々 館 → 鷲 巢 公 民 館 前	4.2km
2	鷲 巢 公 民 館 前 → 豊 岡 陸 橋 北 (五十畑石材敷地)	2.2km
3	豊 岡 陸 橋 北 → 下 岡 公 民 館 前	3.2km
4	下 岡 公 民 館 前 → 岩 舟 ダ イ カ ス ト 前	4.5km
5	岩 舟 ダ イ カ ス ト 前 → 遊 楽 々 館	3.9km
総 距 離		18km



≪お問合せ先≫ 栃木市生涯学習部 スポーツ振興課
 岩舟スポーツ振興係(岩舟公民館内)
 TEL:0282-55-2500

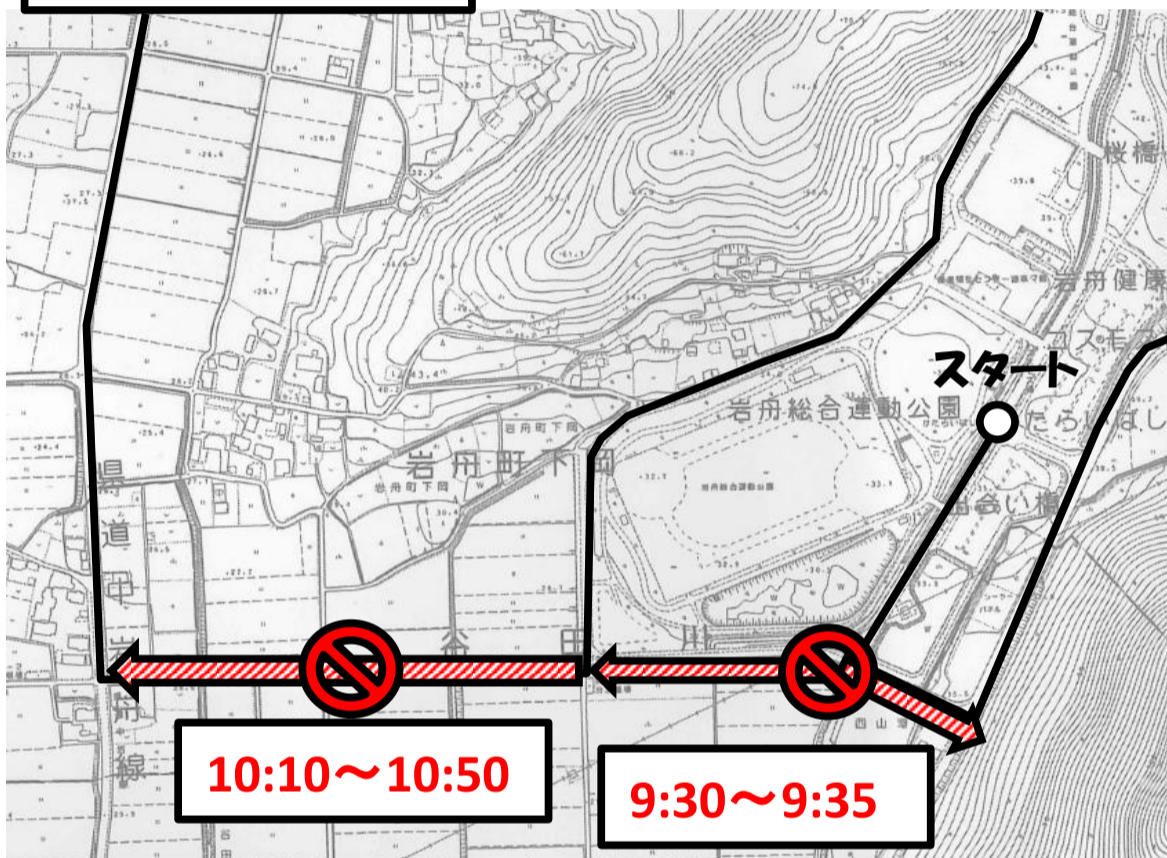
※裏面もご覧ください。

車両一時進入禁止箇所

●車両のすれ違いが困難なため、以下の箇所が一時進入禁止となります。
また、岩舟駅東の踏切脇を選手が通過するため、混雑する可能性があります。
大変ご迷惑をおかけしますが、う回等のご協力をお願い申し上げます。

※規制時間は目安です。レースの進行状況により前後する可能性がありますので、ご了承ください。

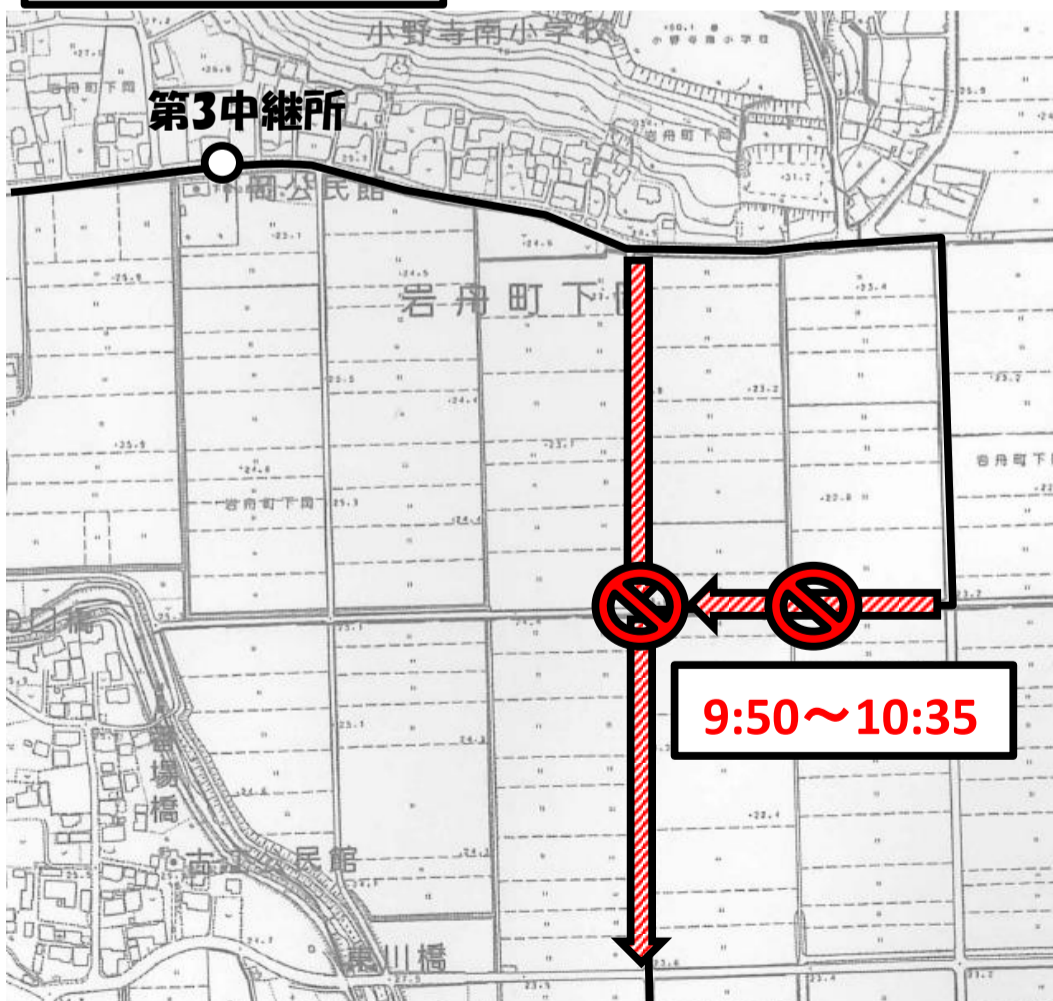
遊楽々館周辺



鷺巣公民館前



下岡 農道



東北自動車道 西側側道の一部

