

洪水情報の緊急速報メールを配信します

栃木県は、令和2年4月1日から、洪水の危険性が高まったときに、住民の皆様
に危険な状況をお知らせする「緊急速報メール」の配信を始めます。



配信するタイミングと配信文

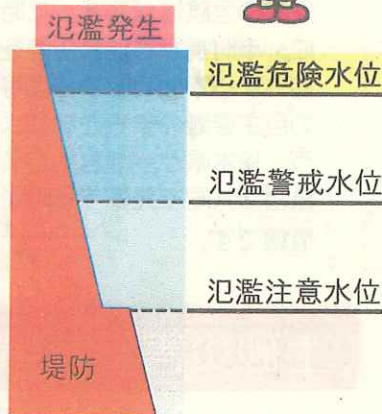
「河川氾濫のおそれがある（氾濫危険水位を超えた）とき」や
「河川氾濫が発生したとき」に、配信エリアに配信します。

〇〇川 河川氾濫のおそれ

警戒レベル4相当
こちらは栃木県河川課です
・〇〇川の水位が上昇し、避難
勧告等の目安となる氾濫危険水
位に到達しました
・河川の水が堤防からあふれ、
浸水するおそれがあります
・防災無線やテレビ等で市町か
らの避難情報を確認し、各自で
安全を確保するよう防災行動を
とってください

〇〇川 河川氾濫発生

警戒レベル5相当
こちらは栃木県河川課です
・〇〇川の〇〇市(町)〇〇地
先（左(右)岸）付近で氾濫が
発生しました
・ただちに、防災無線やテレ
ビ等で市町からの避難情報を
確認し、各自で安全を確保す
るよう防災行動をとってくだ
さい



※氾濫の発生原因には、堤防決壊
や越水・溢水があります
※各水位は河川毎に異なります

配信対象河川と配信エリア

県管理の洪水予報河川（15河川）で配信します。
対象河川毎に配信する市町が異なります。
（日光市、塩谷町、高根沢町には対象河川はございません。）

対象河川	配信対象市町
小貝川	真岡市、益子町、市貝町
五行川	真岡市、市貝町、芳賀町、
田川	宇都宮市、 <u>小山市</u> ※、下野市、上三川町
思川	栃木市、鹿沼市、小山市、下野市、壬生町、野木町
姿川	宇都宮市、小山市、下野市、壬生町
黒川	栃木市、鹿沼市、下野市、壬生町
永野川	栃木市、 <u>小山市</u> ※、野木町
秋山川	栃木市、佐野市
袋川	足利市、佐野市
那珂川	大田原市、那須塩原市、那須町
逆川	茂木町
荒川	さくら市、那須烏山市、市貝町
箒川	大田原市、矢板市、那須烏山市、那珂川町
蛇尾川	大田原市、那須塩原市
余笹川	大田原市、那須塩原市、那須町

※「氾濫が発生した情報」のみ配信

メールを受信したら

防災無線やテレビ等で市町から
の避難情報などを確認し、各自
で安全を確保してください。

以下のウェブサイトから河川の
水位情報を確認することができます。

■とちぎリアルタイム雨量河川水位情報
<http://www.dif.pref.tochigi.lg.jp/>



■川の防災情報
<https://www.river.go.jp/>



■川の水位情報
<https://k.river.go.jp/>



土砂災害警戒情報の緊急速報メールを配信します

栃木県は、令和2年4月1日から、土砂災害警戒情報が発表されたときに、住民の皆様へ危険な状況をお知らせする「緊急速報メール」の配信を始めます。

土砂災害警戒情報とは？

大雨警報（土砂災害）が発表されている状況で、土砂災害の危険性が高まった時に、市町長が避難勧告等を発令する際の判断や住民等の自主避難の参考となるよう、栃木県と宇都宮地方気象台が共同で発表する防災情報です。

緊急速報メールとは？

携帯電話事業者が無料で提供するサービスで、気象庁による緊急地震速報等や国・地方公共団体による災害・避難情報等を特定の配信エリア内のスマートフォンや携帯電話に一斉に配信するものです。

配信文例（栃木県配信）

土砂災害警戒情報
警戒レベル4相当
こちらは栃木県砂防水資源課です
2000年00月00日00時00分
●●市(町)に土砂災害警戒情報を発表しました
・がけや沢の近くでは、生命に危険が及ぶ土砂災害がいつ発生してもおかしくない状況です
・防災無線やテレビ等で市町からの避難情報を確認し、各自で安全を確保するよう防災行動をとってください


土砂災害警戒情報の配信エリア



 配信対象

土砂災害警戒区域がある市町

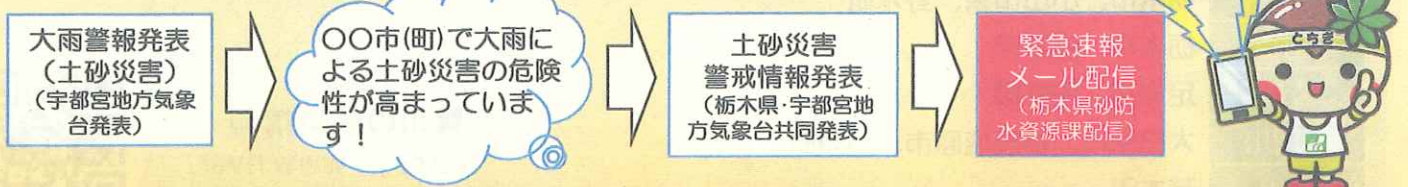
宇都宮市、足利市、栃木市、佐野市、鹿沼市、日光市、小山市、真岡市、大田原市、矢板市、那須塩原市、さくら市、那須烏山市、益子町、茂木町、市貝町、芳賀町、野木町、塩谷町、高根沢町、那須町、那珂川町

 配信対象外

土砂災害警戒区域がない市町

下野市、上三川町、壬生町

緊急速報メール配信までの流れ



メール確認後は、市(町)から避難勧告等が発令される場合がありますので、防災無線やテレビ等で情報を収集し、防災行動に移るきっかけにしてください。

土砂災害の危険度はこちら
とちぎ土砂災害警戒情報システム
http://www.dif.pref.tochigi.lg.jp/dosya_keikai/



お住まいのハザードマップはこちら
栃木県各市町のハザードマップ
<http://www.pref.tochigi.lg.jp/h07/documents/h26dosya-hazardmap-link.html>

