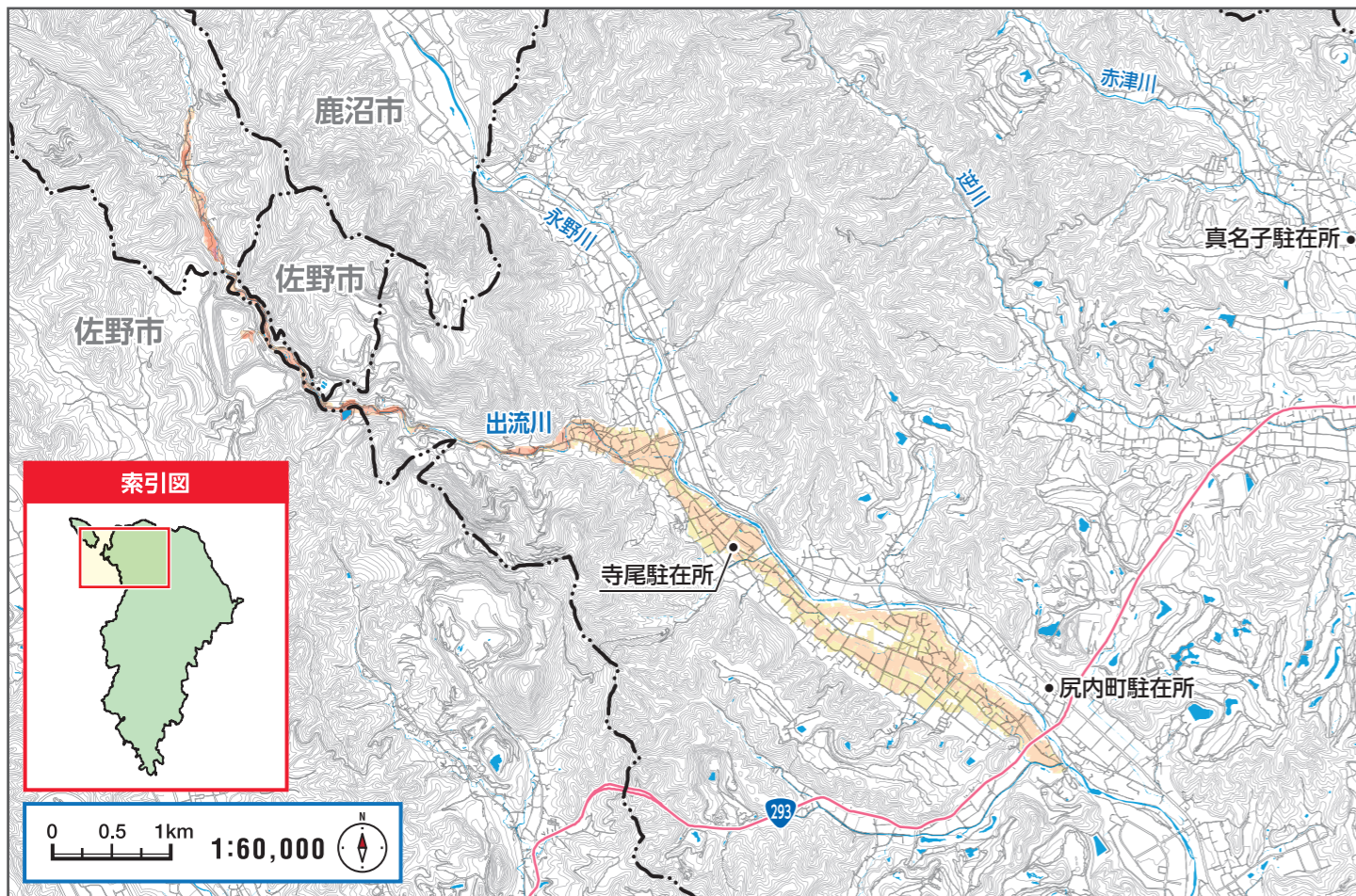


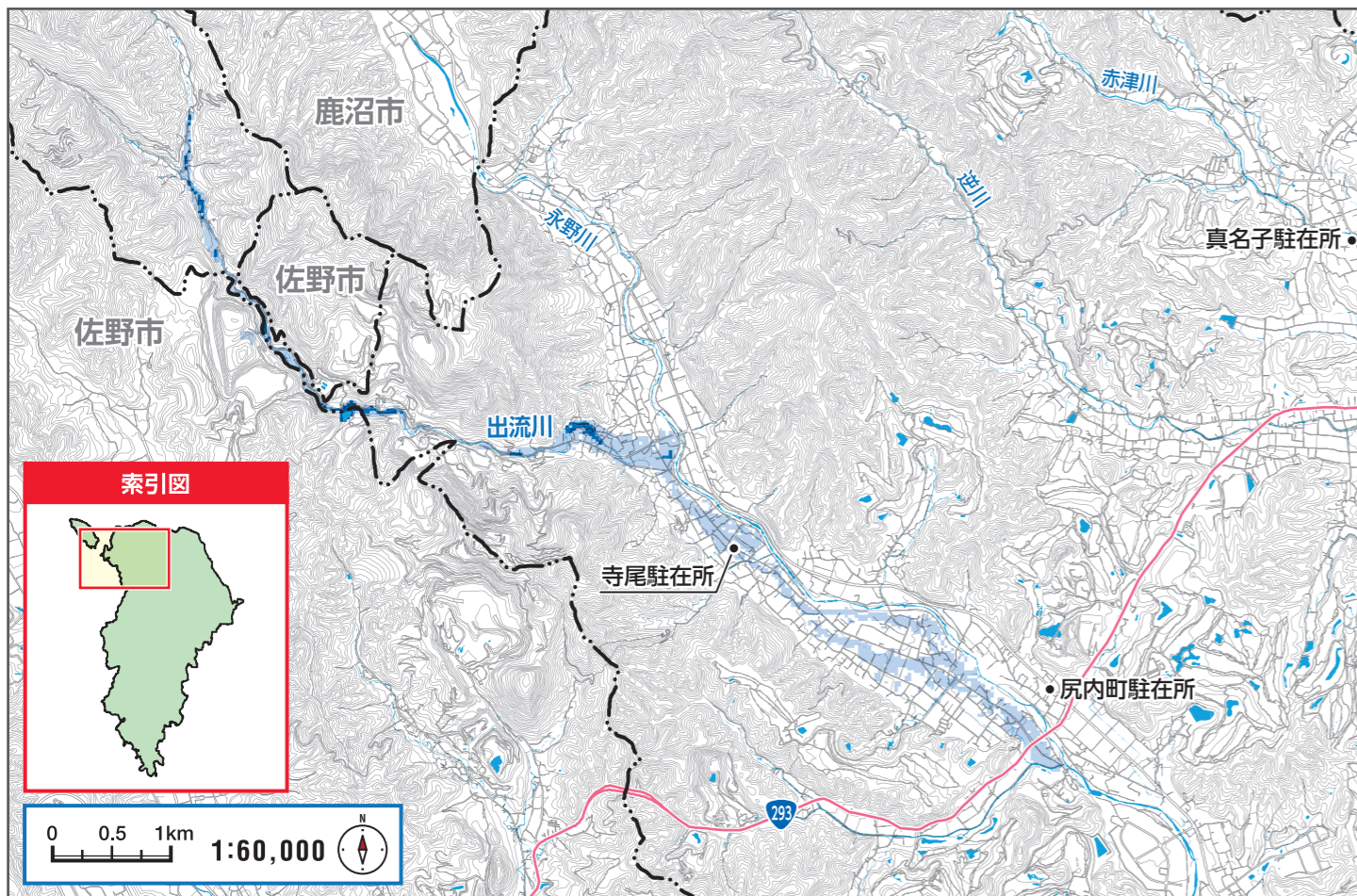
**出流川** 個別河川マップ  
(最大浸水深)

凡例 浸水想定区域 10m～ 5m～10m未満 3m～5m未満  
0.5m～3m未満 0.5m未満



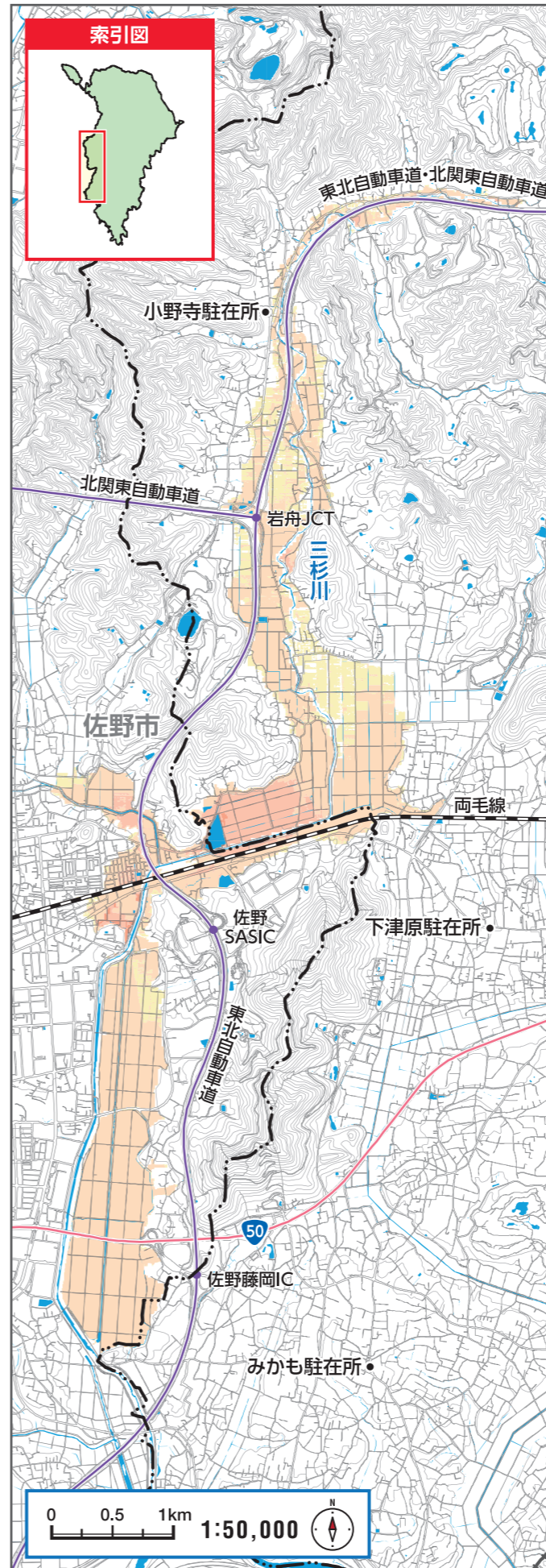
**出流川** 個別河川マップ  
(浸水継続時間)

凡例 浸水継続時間 ~12時間 12時間～1日間 1日間～3日間 3日間～1週間  
1週間～2週間 2週間～4週間 ※浸水継続時間：50cm以上の浸水深が継続する時間



**三杉川** 個別河川マップ  
(最大浸水深)

凡例 浸水想定区域 10m～ 5m～10m未満 3m～5m未満 0.5m～3m未満 0.5m未満



**三杉川** 個別河川マップ  
(浸水継続時間)

凡例 浸水継続時間 ~12時間 12時間～1日間 1日間～3日間 3日間～1週間 1週間～2週間 2週間～4週間  
※浸水継続時間：50cm以上の浸水深が継続する時間

