

栃木市 橋梁長寿命化修繕計画(改訂版)

令和 8 年 5 月



栃木市都市建設部 道路河川維持課

1. 長寿命化修繕計画の背景と目的 -----	1
2. 長寿命化修繕計画の対象橋梁 -----	3
3. 維持管理に関する基本的な方針 -----	21
4. 橋梁の長寿命化および費用の縮減に関する基本的な方針-----	23
5. 計画全体の目標-----	27
6. 長寿命化修繕計画による効果 -----	27
7. 対象橋梁の対策優先順位 -----	28
8. 計画策定担当部署-----	46

1. 長寿命化修繕計画の背景と目的

(1) 背景

○2026(令和8)年3月現在、栃木市は市内の橋梁・横断歩道橋825施設を管理しています。今回の長寿命化修繕計画の改訂に際しては、管理施設全てを計画の対象とします。

○対象橋梁825橋のうち、架設後50年が経過した橋梁は、現時点で全体の56%となっていますが、20年後には全体の89%にまで増加し、急速に老朽化が進行していくことが予測されます。

(※竣工年が不明の橋梁については、国土地理院の年代別航空写真等から推定しています)

○今後、急速に老朽化が進行していくこれらの橋梁に対し、従来型の橋梁に著しい劣化・損傷が確認されてから大規模修繕や架け替えを実施する事後的な維持管理を継続した場合、維持管理費用が膨大となり、市内の交通網の安全性・信頼性の低下が懸念されます。

○しかしながら、昨今の土木業界の担い手不足や、人件費・資材費の高騰に伴い、すべての橋梁に対して一律に予防保全型管理を実施していくことは困難な状況にあります。

○そのため、今回の長寿命化修繕計画の改訂にあたっては、それぞれの橋梁が持つ道路ネットワーク上での役割や、生活利便性に与える影響などを考慮し、重要橋梁については予防保全型の維持管理を主軸としつつ、1橋ごとに維持管理水準を設定する、「管理区分指定型」の維持管理手法を導入します。

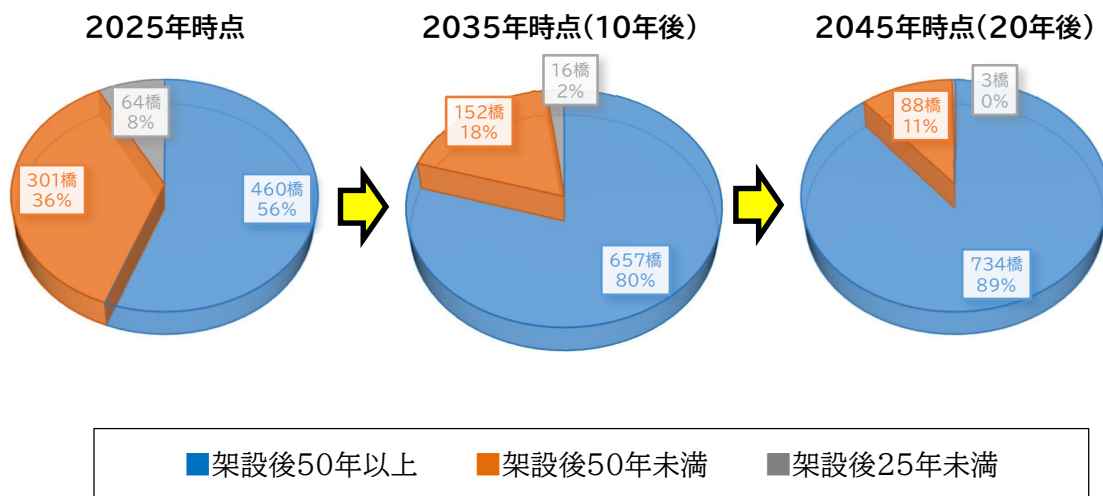


図1 栃木市管理橋梁における建設後経過年数の推移

(2)目的

○今後、老朽化が進行する橋梁の急速な増加と、栃木市を取り巻く社会的状況を踏まえ、道路ネットワーク上での重要性や地域における利便性を考慮して3段階の管理区分を設定し、実情に見合った水準で維持管理を行うことにより、橋梁の長寿命化と、維持管理費用の縮減と平準化を図るとともに、限られた人員・予算の中で可能な限り多くの橋梁を維持していくことを目的とします。

シナリオごとの累計事業費用の比較

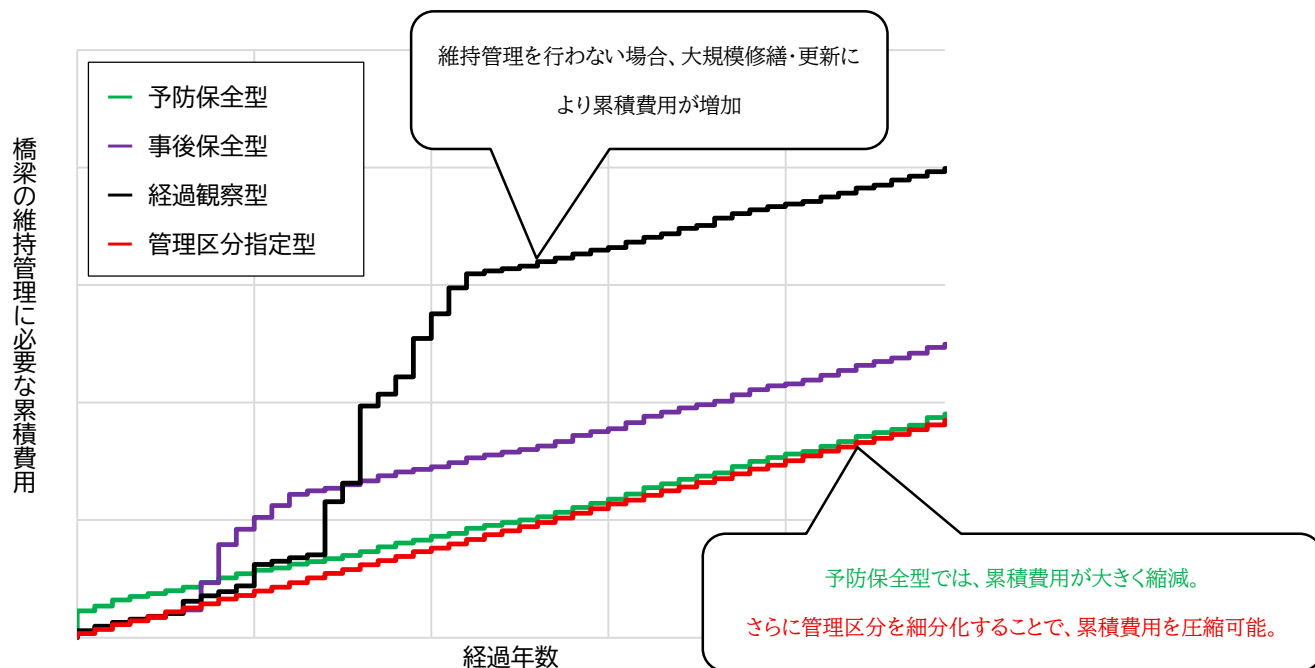


図2 長寿命化修繕計画によるコスト縮減のイメージ

2. 長寿命化修繕計画の対象橋梁

○栃木市では、2013(平成25)年度に策定した橋梁長寿命化修繕計画に基づき、計画的かつ効率的な維持管理を実施してきましたが、2018(平成30)年度に国土交通省が改訂した道路橋定期点検要領に基づく点検結果により、定期的に計画の見直しを行っています。

○長寿命化修繕計画の対象橋梁は、道路法で定期点検が義務付けられている橋長2m以上の橋梁および、惣社歩道橋と新栃木駅東西自由通路を含めた825橋とし、その維持管理費用を算出します。

表1 対象橋梁の内訳

対象橋梁	橋梁数
全管理橋梁数(橋長2m以上)	825橋
今回の対象橋梁数	825橋
うち維持管理費用算出の対象橋梁数	825橋

表2 対象橋梁一覧

No.	橋梁名	路線名	架設年度 (*は推定)	橋長(m)	幅員(m)	橋種	交差条件	直近の定期点検	
								年度	結果
1	山口橋	市道2003号線	1995	46.6	10.3	鋼橋	河川	2024	Ⅱ
2	寺尾橋	市道14025号線	2002	43.4	7.2	PC橋	河川	2025	I
3	新田橋(E006)	市道14034号線	1972	46.5	4.3	鋼橋	河川	2025	Ⅱ
4	藤沢橋	市道14046号線	2003	44.6	7.2	PC橋	河川	2025	I
5	大久保橋	市道2017号線	1974	40.0	6.0	鋼橋	河川	2024	Ⅱ
6	永倉橋	市道2017号線	1988	61.5	8.2	鋼橋	河川	2024	I
7	和田橋(E010)	市道2023号線	2011	62.1	5.2	PC橋	河川	2024	I
8	千塚橋	市道2034号線	1972	78.6	7.3	鋼橋	河川	2024	Ⅱ
9	百相橋	市道14127号線	1973	104.6	3.2	鋼橋	河川	2024	Ⅱ
10	宮の橋	市道2053号線	1972	71.8	4.7	鋼橋	河川	2023	I
11	大砂橋	市道2052号線	2003	62.0	12.0	鋼橋	河川	2024	Ⅱ
12	大岩橋	市道2055号線	1978	105.6	7.5	鋼橋	河川	2024	I
13	上人橋	市道1032号線	1973	83.0	12.5	鋼橋	河川	2023	Ⅱ
14	高橋	市道14321号線	1983	51.3	5.0	鋼橋	河川	2024	Ⅱ
15	睦橋	市道2065号線	1997	57.6	12.8	RC橋	河川	2024	Ⅱ
16	大柳橋	市道2065号線	1990	54.0	10.3	鋼橋	河川	2024	I
17	高瀬橋	市道2044号線	2004	19.5	18.8	PC橋	河川	2024	I
18	雷電橋	市道11003号線	1966	15.0	6.7	鋼橋	河川	2024	Ⅱ
19	大川橋	市道11139号線	1968	21.1	3.3	鋼橋	河川	2024	Ⅱ
20	開運橋	市道11156号線	2000	17.4	13.8	PC橋	河川	2024	I
21	新橋	市道1036号線	1959	17.0	6.9	RC橋	河川	2024	Ⅱ
22	弁天橋	市道1030号線	1984	41.5	12.8	鋼橋	河川	2024	Ⅱ
23	愛宕橋(C017)	市道1042号線	1983	44.5	12.8	鋼橋	河川	2024	Ⅱ
24	森下橋	市道13021号線	1971	27.7	3.5	鋼橋	河川	2025	Ⅱ
25	一丁田橋	市道13069号線	1970	27.4	3.7	鋼橋	河川	2025	I
26	如来橋	市道13108号線	1967	28.8	3.6	鋼橋	河川	2025	Ⅱ
27	伊吹橋	市道1024号線	1968	31.0	6.3	鋼橋	河川	2024	Ⅱ
28	新田橋(G031)	市道13221号線	1969	28.9	4.6	鋼橋	河川	2024	Ⅱ
29	境橋(G032)	市道13315号線	1971	28.8	4.8	RC橋	河川	2024	Ⅱ
30	仲ノ町橋	市道14195号線	1955	24.8	3.0	RC橋	河川	2023	Ⅱ
31	新井橋	市道2046号線	1949	24.7	4.0	RC橋	河川	2024	I
32	樋口橋	市道14219号線	1949	24.9	4.0	RC橋	河川	2024	Ⅲ
33	前田橋	市道14236号線	1949	24.7	3.0	RC橋	河川	2023	Ⅱ
34	桧原橋	市道14283号線	1949	24.7	3.0	RC橋	河川	2024	Ⅱ
35	九反田橋	市道14290号線	1950	27.8	2.9	RC橋	河川	2024	Ⅲ
36	北橋	市道1024号線	2007	15.7	8.2	PC橋	河川	2024	I
37	南橋(D002)	市道13344号線	2007	16.3	7.2	PC橋	河川	2024	I
38	鹿島北橋	市道13369号線	2004	15.6	9.2	PC橋	河川	2024	I
39	新原前橋	市道11044号線	2002	16.5	6.2	PC橋	河川	2024	I
40	保橋	市道1025号線	1957	192.1	6.8	RC橋	河川	2025	Ⅲ
41	砂畑橋	市道14232号線	1981	17.2	4.2	PC橋	河川	2025	Ⅱ
42	高谷跨線橋	市道1001号線	1973	16.2	7.6	RC橋	鉄道	2021	Ⅱ
43	大塚跨線橋	市道1001号線	2002	78.0	10.5	RC橋	鉄道	2022	Ⅱ
44	保橋(側道橋)	市道1025号線	1957	192.1	2.8	鋼橋	河川	2025	Ⅱ
45	泉橋(C008)	市道1031号線	1945	12.9	9.7	RC橋	河川	2024	Ⅱ
46	小平橋	市道11094号線	1961	14.0	4.2	RC橋	河川	2024	Ⅱ
47	沖の橋	市道2057号線	1960	11.5	5.5	RC橋	河川	2024	I
48	嘉右衛門橋	市道11192号線	1927	13.1	5.4	鋼橋	河川	2024	Ⅲ
49	常盤橋	市道1034号線	1961	13.2	6.4	鋼橋	河川	2024	I
50	倭橋	市道11190号線	1930	13.6	5.0	RC橋	河川	2024	I

表2 対象橋梁一覧

No.	橋梁名	路線名	架設年度 (*は推定)	橋長(m)	幅員(m)	橋種	交差条件	直近の定期点検	
								年度	結果
51	巴波川橋	市道11211号線	1934	14.5	5.0	RC橋	河川	2024	I
52	相生橋	市道11198号線	1934	14.1	5.0	RC橋	河川	2024	Ⅲ
53	新開橋	市道11233号線	1958	10.0	6.2	PC橋	河川	2024	I
54	笹塚橋	市道2044号線	2006	10.3	15.8	PC橋	河川	2021	I
55	新萱沼橋	市道14112号線	1995	13.1	7.2	PC橋	河川	2025	I
56	2号線(尻内町)	市道14110号線	2005	10.8	6.2	PC橋	河川	2025	I
57	片角橋	市道2005号線	1986	10.4	4.8	PC橋	河川	2025	I
58	大門橋(1003)	市道1007号線	1994	10.0	10.5	PC橋	河川	2025	Ⅱ
59	山際橋	市道14040号線	1977	13.0	2.3	鋼橋	河川	2024	Ⅱ
60	鹿島橋	市道2011号線	1961	12.0	5.0	RC橋	河川	2024	Ⅱ
61	根古谷橋	市道14042号線	1977	15.0	2.8	鋼橋	河川	2024	Ⅱ
62	谷津橋(J010)	市道14235号線	1995	11.0	7.2	PC橋	河川	2025	I
63	柏倉町(柏倉川)	市道14201号線	1959	13.1	5.2	PC橋	河川	2025	I
64	仲倉橋	市道14256号線	1988	10.3	6.2	PC橋	河川	2025	I
65	皆川城内町(I008)	市道14304号線	1980	13.5	4.6	PC橋	河川	2025	I
66	皆川城内町(I006)	市道14259号線	1980	10.0	4.6	PC橋	河川	2025	I
67	観音橋	市道14239号線	2003	10.8	7.2	PC橋	河川	2025	I
68	落矢橋	市道14250号線	2000	13.8	4.2	PC橋	河川	2025	I
69	樋ノ口町(赤淵川)	市道1042号線	1975	10.3	12.8	PC橋	開水路	2024	I
70	無名橋(4089)	市道41165号線	1967	10.9	5.3	RC橋	開水路	2025	I
71	大平橋	市道23006号線	2000	55.1	7.2	PC橋	河川	2025	I
72	町田橋(E024)	市道2087号線	1994	60.5	9.3	RC橋	河川	2025	I
73	千部橋	市道22204号線	1934	59.9	5.3	RC橋	河川	2024	Ⅱ
74	川谷橋	市道21077号線	1984	53.4	5.2	RC橋	河川	2025	Ⅱ
75	永和橋	市道2105号線	1977	73.0	5.0	RC橋	河川	2025	Ⅱ
76	永久橋	市道2072号線	1937	60.3	6.6	RC橋	河川	2025	Ⅲ
77	寿橋(C019)	市道1001号線	1973	47.0	10.0	鋼橋	河川	2025	Ⅱ
78	下皆川跨線橋	市道1001号線	1972	15.6	8.5	RC橋	鉄道	2021	Ⅱ
79	富田跨線橋	市道2092号線	1972	18.7	6.0	RC橋	鉄道	2021	Ⅱ
80	願成寺橋	市道1067号線	1982	95.0	6.7	複合橋	河川	2025	Ⅱ
81	後藤架道橋	市道1067号線	1971	49.7	6.7	RC橋	道路	2024	I
82	小池跨線橋	市道1066号線	1999	56.1	12.0	PC橋	鉄道	2022	I
83	大前跨線橋	市道2142号線	1961	20.8	4.0	鋼橋	鉄道	2022	Ⅱ
84	緑川橋	市道2134号線	1969	125.0	3.4	鋼橋	河川	2024	Ⅱ
85	新堀橋	市道1070号線	1981	28.6	11.0	鋼橋	河川	2025	Ⅱ
86	谷野橋	市道31220号線	2005	18.7	7.2	PC橋	河川	2025	I
87	下車橋	市道1066号線	1991	17.4	10.8	PC橋	河川	2025	I
88	北谷橋	市道1062号線	1987	11.0	7.2	PC橋	河川	2025	I
89	十三橋	市道1073号線	1987	13.5	7.2	PC橋	河川	2025	I
90	江戸尻橋	市道1066号線	1991	13.0	11.1	PC橋	河川	2025	I
91	白金橋	市道1053号線	1992	11.2	7.2	PC橋	河川	2025	I
92	中郷橋(N007)	市道2135号線	1965	10.4	6.1	RC橋	河川	2025	I
93	江川堀橋	市道2142号線	1965	10.0	4.2	RC橋	河川	2024	Ⅲ
94	白金上橋	市道31080号線	1965	9.4	4.5	PC橋	河川	2021	Ⅱ
95	赤羽橋	市道31137号線	1987	10.8	4.7	PC橋	河川	2025	I
96	六人内橋	市道2133号線	1984	12.3	7.2	鋼橋	河川	2025	I
97	本郷橋(G020)	市道1012号線	1972	27.0	6.3	鋼橋	河川	2025	Ⅱ
98	東宮橋	市道1018号線	1975	30.7	8.7	鋼橋	河川	2025	Ⅱ
99	臼久保橋	市道2020号線	1974	28.5	6.0	鋼橋	河川	2025	Ⅱ
100	山姥橋	市道41005号線	1973	21.1	3.5	鋼橋	河川	2025	Ⅱ

表2 対象橋梁一覧

No.	橋梁名	路線名	架設年度 (*は推定)	橋長(m)	幅員(m)	橋種	交差条件	直近の定期点検	
								年度	結果
101	本所橋	市道41095号線	1970	25.7	6.8	鋼橋	河川	2025	II
102	三ノ宮橋	市道42012号線	1971	30.6	4.8	鋼橋	河川	2025	II
103	中の内橋	市道42028号線	1972	26.7	4.6	鋼橋	河川	2025	II
104	八幡宮橋	市道42140号線	1973	27.9	3.7	鋼橋	河川	2025	II
105	欠の上橋	市道41164号線	1972	28.8	4.8	鋼橋	河川	2025	II
106	神楽岡橋	市道41058号線	1972	26.1	4.7	鋼橋	河川	2025	I
107	御殿之上橋	市道42043号線	1971	28.8	4.8	RC橋	河川	2025	II
108	御殿之下橋	市道13315号線	2000	28.3	6.2	RC橋	河川	2025	I
109	臼久保陸橋	市道2020号線	1971	36.2	5.7	RC橋	道路	2024	II
110	新野上橋	市道1009号線	1988	24.3	8.2	RC橋	河川	2025	II
111	うづら橋	市道2010号線	1970	16.3	7.2	鋼橋	河川	2025	II
112	愛宕橋(H013)	市道41050号線	1999	15.8	6.3	RC橋	河川	2025	I
113	310-1号橋	市道42066号線	1972	13.3	3.8	PC橋	河川	2025	I
114	桜台橋	市道41068号線	1966	13.4	3.2	鋼橋	河川	2025	II
115	白山前橋	市道41045号線	1995	14.4	7.2	PC橋	河川	2025	I
116	附田橋	市道41027号線	1999	11.2	6.2	PC橋	河川	2025	I
117	桑原湧泉橋	市道53110号線	1941	16.9	2.9	RC橋	開水路	2024	II
118	男丸橋	市道2002号線	1979	15.6	6.3	RC橋	河川	2024	I
119	中内橋	市道2002号線	1993	17.1	9.8	RC橋	河川	2025	I
120	新柳橋	市道1004号線	2001	16.5	16.5	PC橋	河川	2025	I
121	柳橋	市道51023号線	1977	15.0	4.8	鋼橋	河川	2025	II
122	反町橋	市道51040号線	1977	16.6	5.8	鋼橋	河川	2025	II
123	関根橋(G012)	市道51042号線	1977	15.0	4.8	鋼橋	河川	2025	II
124	石橋	市道51046号線	1976	21.2	4.8	鋼橋	河川	2025	II
125	神前田橋	市道51050号線	1973	22.2	5.9	鋼橋	河川	2025	II
126	真上橋	市道2006号線	1983	19.4	8.2	RC橋	河川	2025	I
127	小倉用水橋	市道52004号線	1997	12.5	3.6	RC橋	開水路	2025	II
128	道祖神橋	市道51019号線	2005	12.7	6.2	PC橋	河川	2025	I
129	入屋橋	市道1009号線	1984	13.6	6.0	PC橋	河川	2025	I
130	オオサカ橋	市道51015号線	1980	12.5	4.8	RC橋	河川	2025	II
131	5-16号線橋	市道51015号線	1980	12.1	5.2	RC橋	河川	2025	I
132	日光道橋	市道51016号線	2001	12.5	8.2	RC橋	河川	2025	I
133	真上2号橋	市道2006号線	1972	12.0	8.9	RC橋	河川	2025	I
134	八反田橋(4091)	市道43230号線	2000	16.2	4.0	PC橋	道路	2024	I
135	川連跨線橋	市道1001号線	2014	20.2	13.8	PC橋	鉄道	2022	II
136	中妻南橋	市道2069号線	2003	24.3	7.2	PC橋	河川	2025	I
137	小名路橋	市道61062号線	1982	18.7	7.7	RC橋	河川	2025	II
138	下岡橋	市道1044号線	2005	15.6	10.6	PC橋	河川	2025	I
139	樋の口橋(M017)	市道1044号線	1956	16.2	5.1	RC橋	河川	2025	I
140	東川橋	市道1052号線	1989	20.8	8.2	PC橋	河川	2025	I
141	羽田橋	市道61036号線	1993	15.8	7.7	PC橋	河川	2025	I
142	湊橋(M014)	市道61055号線	1985	16.6	5.0	PC橋	河川	2025	I
143	五反田2号橋	市道1054号線	1988	11.4	12.8	PC橋	河川	2025	I
144	谷津橋(M005)	市道61007号線	1984	12.6	8.7	PC橋	河川	2025	I
145	畳岡陸橋	市道1058号線	1967	12.5	5.5	PC橋	鉄道	2021	II
146	川入橋	市道61011号線	1984	11.7	4.2	PC橋	河川	2025	I
147	石橋橋	市道61026号線	1956	11.0	3.0	RC橋	河川	2022	II
148	上岡橋	市道61077号線	1984	11.4	4.3	鋼橋	河川	2025	II
149	川原田橋	市道61008号線	1960	14.7	3.3	RC橋	河川	2025	I
150	榎木田橋	市道62178号線	1984	11.0	6.0	PC橋	河川	2025	I

表2 対象橋梁一覧

No.	橋梁名	路線名	架設年度 (*は推定)	橋長(m)	幅員(m)	橋種	交差条件	直近の定期点検	
								年度	結果
151	杉本橋	市道61019号線	1982	10.6	3.7	鋼橋	河川	2025	II
152	小野寺橋	市道1043号線	2012	11.7	6.5	PC橋	河川	2025	I
153	大芝原橋	市道61015号線	1981	13.5	4.2	鋼橋	河川	2025	II
154	小野寺橋(側道橋)	市道1043号線	2012	13.5	3.3	鋼橋	河川	2025	I
155	新藤沼橋	市道2043号線	2006	20.1	7.8	PC橋	河川	2024	I
156	中川原橋	市道2069号線	1970	23.0	5.0	鋼橋	河川	2025	III
157	日ノ出橋	市道1030号線	1926	7.4	8.1	RC橋	河川	2024	I
158	富士見橋	市道1036号線	1930	5.6	7.3	RC橋	開水路	2021	II
159	無名橋(1233)	市道1042号線	1980	6.9	12.0	RC橋	開水路	2024	I
160	空冷橋	市道1033号線	1958	7.7	9.4	PC橋	河川	2024	I
161	無名橋(1240)	市道1001号線	*1970	7.3	7.7	PC橋	道路	2021	II
162	二股橋	市道1024号線	1933	6.1	5.6	RC橋	河川	2021	II
163	出流橋(K004)	市道1007号線	1933	7.1	9.3	RC橋	河川	2022	II
164	無名橋(1007)	市道2014号線	1961	8.0	5.2	RC橋	河川	2025	I
165	宮下6号橋	市道2014号線	1998	5.5	6.0	PC橋	河川	2024	I
166	中ノ内橋	市道1007号線	1933	6.8	9.4	RC橋	河川	2022	I
167	岡堀橋	市道2056号線	1930	3.9	4.4	RC橋	河川	2024	II
168	御幸橋	市道1034号線	1961	4.7	7.8	RC橋	河川	2024	II
169	肥土橋	市道1036号線	1935	3.1	7.2	RC橋	開水路	2024	II
170	富士見橋(側道橋北)	市道1036号線	1930	5.7	1.8	鋼橋	開水路	2021	II
171	富士見橋(側道橋南)	市道1036号線	1930	6.0	1.8	鋼橋	開水路	2021	II
172	無名橋(1236)	市道21025号線	1930	4.0	4.0	RC橋	開水路	2024	II
173	無名橋(1034)	市道1023号線	1933	2.0	6.0	RC橋	開水路	2022	I
174	清水川橋	市道1031号線	1975	6.6	6.3	RC橋	河川	2024	II
175	学橋	市道2057号線	1958	7.7	7.5	RC橋	河川	2024	II
176	無名橋(1182)	市道2066号線	1980	5.5	6.6	PC橋	開水路	2024	I
177	無名橋(1075)	市道13312号線	*1960	5.9	2.4	RC橋	開水路	2022	I
178	遠下橋	市道2044号線	1980	5.8	15.0	RC橋	開水路	2024	I
179	無名橋(1001)	市道14005号線	*1960	4.8	4.6	RC橋	河川	2022	I
180	石尊橋	市道2047号線	1955	7.8	7.1	RC橋	河川	2025	II
181	寒沢橋	市道2003号線	1997	9.8	11.0	PC橋	河川	2022	I
182	本橋	市道2064号線	1918	5.7	4.5	RC橋	河川	2024	I
183	白旗橋	市道2057号線	1960	3.8	2.8	RC橋	河川	2024	II
184	山音橋	市道2048号線	*1960	2.5	4.1	RC橋	開水路	2021	II
185	無名橋(1037)	市道2029号線	1968	2.6	3.9	RC橋	河川	2024	I
186	無名橋(1048)	市道2029号線	2015	2.0	12.0	RC橋	河川	2024	I
187	無名橋(1062)	市道2035号線	1960	3.0	3.1	RC橋	開水路	2022	II
188	無名橋(1082)	市道13455号線	1980	3.1	6.1	RC橋	開水路	2021	II
189	月森橋	市道13344号線	1969	2.4	4.0	RC橋	開水路	2022	I
190	坂口橋	市道2005号線	1970	4.9	5.6	RC橋	河川	2023	I
191	貫井橋	市道2034号線	1982	4.0	11.2	RC橋	開水路	2022	I
192	無名橋(1101)	市道2051号線	1990	2.7	5.5	RC橋	開水路	2023	II
193	無名橋(1106)	市道2055号線	1977	3.8	7.4	RC橋	開水路	2022	I
194	森山橋	市道2061号線	1955	4.5	7.1	RC橋	開水路	2024	II
195	赤沼橋	市道2054号線	1958	4.8	7.0	RC橋	開水路	2024	I
196	国勢橋	市道2054号線	1969	4.3	5.0	RC橋	河川	2024	II
197	市道橋	市道2047号線	2001	8.6	7.8	PC橋	河川	2022	I
198	荒川橋(1089)	市道11044号線	1939	9.3	4.5	RC橋	河川	2021	II
199	東雲橋	市道11182号線	1923	6.1	5.9	RC橋	河川	2024	III
200	一二三橋	市道11197号線	1973	5.3	3.1	RC橋	河川	2024	I

表2 対象橋梁一覧

No.	橋梁名	路線名	架設年度 (*は推定)	橋長(m)	幅員(m)	橋種	交差条件	直近の定期点検	
								年度	結果
201	中の橋	市道11168号線	1932	5.3	3.1	RC橋	河川	2024	II
202	賈橋	市道11190号線	1932	5.0	4.1	RC橋	河川	2024	I
203	會橋	市道11192号線	1932	6.9	3.6	RC橋	河川	2024	II
204	河合橋	市道11232号線	1970	6.3	2.3	RC橋	開水路	2024	II
205	寿橋(1186)	市道11225号線	1955	6.7	7.0	RC橋	河川	2024	I
206	無名橋(1223)	市道11374号線	1962	7.5	1.8	鋼橋	開水路	2024	II
207	橋本橋	市道11400号線	1969	5.6	5.7	RC橋	河川	2024	II
208	無名橋(1115)	市道12172号線	1969	5.2	2.2	RC橋	開水路	2024	II
209	無名橋(1155)	市道12224号線	*1960	7.3	5.7	RC橋	開水路	2024	I
210	無名橋(1123)	市道12121号線	1970	5.3	2.5	RC橋	開水路	2024	II
211	大橋(1171)	市道12239号線	1970	6.5	3.8	RC橋	開水路	2024	II
212	無名橋(1216)	市道12279号線	1970	5.0	5.0	RC橋	河川	2024	I
213	無名橋(1215)	市道12281号線	*1970	5.3	10.0	RC橋	開水路	2023	I
214	無名橋(1178)	市道2066号線	*1979	6.5	5.0	RC橋	開水路	2024	I
215	無名橋(1067)	市道13259号線	1970	7.0	5.2	鋼橋	河川	2021	II
216	無名橋(C002)	市道13328号線	1970	5.4	8.6	RC橋	河川	2021	II
217	無名橋(1004)	市道14013号線	1957	9.9	4.0	RC橋	河川	2022	I
218	無名橋(1009)	市道14047号線	1950	9.3	5.9	RC橋	河川	2025	I
219	坂入橋	市道14047号線	1974	5.5	6.3	RC橋	河川	2021	I
220	無名橋(1044)	市道14126号線	1950	5.6	3.3	RC橋	開水路	2025	I
221	種入橋	市道14170号線	1969	5.0	4.8	RC橋	河川	2022	II
222	大倉橋(J005)	市道14171号線	*1960	7.8	7.2	PC橋	河川	2022	I
223	久保山橋	市道14209号線	1967	5.3	4.7	RC橋	河川	2025	I
224	土橋橋	市道14266号線	1963	5.9	4.3	RC橋	河川	2025	I
225	伊勢屋橋	市道14262号線	1966	7.4	4.7	RC橋	河川	2022	I
226	藤川橋	市道14254号線	1962	8.4	4.1	PC橋	河川	2022	I
227	無名橋(I007)	市道14237号線	*2009	9.4	4.6	PC橋	河川	2022	I
228	無名橋(1120)	市道14304号線	*2009	5.3	4.0	PC橋	開水路	2024	I
229	栗生橋	市道14030号線	1992	6.2	6.2	RC橋	開水路	2022	I
230	無名橋(M001)	市道14355号線	*1970	5.7	12.4	PC橋	河川	2023	I
231	宮下5号橋	市道14070号線	1999	8.3	5.0	RC橋	河川	2024	I
232	宮下8号橋	市道14074号線	1997	5.5	5.0	PC橋	河川	2024	I
233	宮下7号橋	市道14088号線	1997	5.2	5.0	PC橋	河川	2024	I
234	荒川2号橋	市道11044号線	1973	2.6	3.4	RC橋	開水路	2024	I
235	長沼橋	市道11075号線	1955	3.6	10.6	RC橋	河川	2022	II
236	中乃橋	市道11094号線	1930	5.0	4.6	RC橋	河川	2024	II
237	向田橋	市道11094号線	1929	2.7	4.8	RC橋	開水路	2024	I
238	小森橋	市道11094号線	1960	4.4	4.7	RC橋	開水路	2024	II
239	釜ノ下橋	市道11094号線	1961	3.1	4.2	RC橋	開水路	2024	I
240	清水翁の橋	市道11162号線	*1970	3.5	6.5	RC橋	開水路	2024	I
241	藤宮橋	市道11134号線	1936	3.0	5.4	RC橋	河川	2024	II
242	無名橋(1137)	市道11159号線	1960	4.5	3.7	RC橋	河川	2024	II
243	萬盛橋	市道11196号線	1955	4.0	6.4	RC橋	河川	2022	II
244	紺屋橋	市道11141号線	1935	4.2	2.9	RC橋	河川	2024	I
245	入舟橋	市道11192号線	1928	5.4	4.1	鋼橋	河川	2024	II
246	忍橋	市道11172号線	1933	4.6	3.2	RC橋	河川	2024	II
247	湊橋(1174)	市道11193号線	1933	4.6	5.1	RC橋	河川	2024	II
248	無名橋(1141)	市道11164号線	1960	3.2	3.0	RC橋	河川	2024	II
249	征露橋	市道11169号線	1968	3.3	6.4	RC橋	河川	2024	II
250	東郷橋	市道11153号線	1977	3.9	4.3	RC橋	開水路	2024	II

表2 対象橋梁一覧

No.	橋梁名	路線名	架設年度 (*は推定)	橋長(m)	幅員(m)	橋種	交差条件	直近の定期点検	
								年度	結果
251	月歩橋	市道11160号線	1976	4.0	4.0	RC橋	開水路	2024	I
252	日進橋	市道11164号線	1954	3.1	18.5	RC橋	開水路	2024	II
253	境橋(1184)	市道11198号線	1929	6.1	5.1	RC橋	開水路	2024	II
254	興惣橋	市道11235号線	1960	4.2	2.7	RC橋	開水路	2024	II
255	高田橋	市道11246号線	1960	3.4	3.9	RC橋	河川	2024	II
256	無名橋(1181)	市道11220号線	1955	4.3	5.0	RC橋	開水路	2024	II
257	無名橋(1180)	市道11220号線	1928	4.8	4.8	RC橋	河川	2024	II
258	東和橋	市道11221号線	1959	3.7	5.0	RC橋	河川	2024	II
259	無名橋(1196)	市道11238号線	1968	2.7	12.4	RC橋	開水路	2024	I
260	無名橋(1231)	市道11399号線	1980	3.4	5.0	RC橋	開水路	2024	I
261	無名橋(1237)	市道11383号線	*1970	3.9	4.0	RC橋	開水路	2024	I
262	城南橋	市道11251号線	1927	2.8	2.9	RC橋	開水路	2024	I
263	無名橋(1226)	市道11264号線	1976	2.8	6.2	RC橋	開水路	2024	I
264	無名橋(1128)	市道11167号線	1927	2.8	4.0	RC橋	河川	2024	I
265	無名橋(1210)	市道11327号線	1970	2.7	3.6	RC橋	開水路	2024	II
266	無名橋(1225)	市道11360号線	2002	4.1	4.3	鋼橋	開水路	2024	II
267	十二社橋	市道1027号線	1932	4.7	5.6	RC橋	開水路	2024	II
268	旭橋	市道1035号線	1931	4.7	9.0	RC橋	河川	2024	II
269	旭橋(側道橋)	市道1035号線	1970	3.8	2.8	鋼橋	河川	2024	II
270	台通橋	市道12183号線	1962	2.3	3.5	RC橋	開水路	2023	I
271	無名橋(1104)	市道12138号線	*1979	4.2	1.9	溝橋	開水路	2024	I
272	無名橋(1218)	市道12279号線	*1979	3.0	4.3	RC橋	開水路	2024	I
273	仲城橋	市道12263号線	1970	5.0	4.5	RC橋	河川	2024	II
274	無名橋(1056)	市道43362号線	*1970	3.5	4.9	RC橋	開水路	2021	I
275	無名橋(1065)	市道13289号線	1932	2.7	5.6	RC橋	河川	2024	I
276	無名橋(1072)	市道13315号線	1950	3.4	4.9	RC橋	河川	2024	I
277	無名橋(1073)	市道13318号線	1950	2.6	7.8	RC橋	河川	2023	I
278	無名橋(1086)	市道13438号線	1965	2.7	8.5	RC橋	開水路	2021	I
279	川端橋	市道13096号線	1959	2.5	4.3	RC橋	開水路	2022	I
280	無名橋(1219)	市道11251号線	1988	2.9	4.1	RC橋	開水路	2024	II
281	落合橋	市道2005号線	1967	4.9	5.5	RC橋	河川	2022	II
282	無名橋(1010)	市道14054号線	1934	3.6	2.7	RC橋	開水路	2024	II
283	無名橋(1011)	市道14056号線	1951	3.7	2.5	RC橋	開水路	2024	I
284	萱沼3号橋	市道14112号線	1962	4.7	5.8	RC橋	開水路	2023	I
285	無名橋(1042)	市道14117号線	1960	4.6	4.0	RC橋	開水路	2022	I
286	無名橋(1039)	市道14127号線	1960	4.6	3.0	RC橋	開水路	2022	II
287	辰巳返り橋	市道14170号線	1970	4.3	4.6	RC橋	河川	2022	II
288	栃目木橋	市道14170号線	1971	4.6	4.8	RC橋	河川	2022	I
289	空久保橋	市道14170号線	1972	3.2	4.7	RC橋	河川	2022	I
290	無名橋(1176)	市道14332号線	1992	4.4	4.9	RC橋	河川	2024	II
291	奈良田橋	市道14265号線	*1960	3.9	4.4	RC橋	開水路	2024	I
292	滝入橋	市道14309号線	1959	3.6	3.4	RC橋	河川	2024	II
293	つつじ橋	市道14316号線	1977	3.7	8.1	RC橋	開水路	2024	II
294	日陰橋	市道14314号線	1971	2.6	4.5	RC橋	開水路	2023	I
295	無名橋(M002)	市道14352号線	1995	5.7	5.2	PC橋	河川	2023	I
296	無名橋(1099)	市道11046号線	1962	2.4	3.0	RC橋	開水路	2024	II
297	古城橋	市道1036号線	1963	2.8	6.8	RC橋	開水路	2024	II
298	城ノ内橋	市道1036号線	1963	2.2	7.0	RC橋	開水路	2024	I
299	東田橋(1212)	市道1030号線	1928	2.5	4.6	RC橋	開水路	2024	II
300	新屋敷橋	市道2042号線	1932	2.0	4.9	RC橋	河川	2024	II

表2 対象橋梁一覧

No.	橋梁名	路線名	架設年度 (*は推定)	橋長(m)	幅員(m)	橋種	交差条件	直近の定期点検	
								年度	結果
301	横宿橋	市道2042号線	1932	2.0	4.9	RC橋	河川	2024	II
302	無名橋(1095)	市道11006号線	1966	2.0	3.7	RC橋	開水路	2022	I
303	長沼2号橋	市道11064号線	1955	2.7	6.1	RC橋	河川	2022	II
304	無名橋(1119)	市道11100号線	1960	2.4	8.6	RC橋	河川	2022	II
305	無名橋(1158)	市道11125号線	1926	2.3	4.0	RC橋	開水路	2024	I
306	無名橋(1188)	市道11225号線	1955	2.2	6.8	RC橋	河川	2024	I
307	無名橋(1183)	市道11229号線	1960	2.0	3.2	RC橋	河川	2021	II
308	無名橋(1203)	市道11279号線	1968	2.4	5.4	RC橋	開水路	2024	I
309	無名橋(1204)	市道11279号線	1976	2.7	4.2	PC橋	開水路	2024	I
310	無名橋(1220)	市道11395号線	1928	3.6	7.2	溝橋	開水路	2024	I
311	無名橋(1094)	市道11050号線	1927	2.2	4.5	RC橋	開水路	2024	I
312	無名橋(1217)	市道11360号線	2002	3.1	7.8	RC橋	開水路	2024	I
313	泉橋(1125)	市道1031号線	1980	2.7	15.3	RC橋	河川	2022	II
314	無名橋(1049)	市道13169号線	1932	2.6	2.6	溝橋	河川	2024	I
315	無名橋(1058)	市道13145号線	1932	2.0	4.2	RC橋	開水路	2023	I
316	無名橋(1054)	市道13115号線	1949	2.7	3.7	RC橋	開水路	2022	I
317	鶴巻橋	市道14323号線	1964	2.4	3.7	RC橋	河川	2024	II
318	梅沢橋	市道14059号線	1970	3.4	7.3	RC橋	開水路	2024	II
319	無名橋(1014)	市道14062号線	1970	3.1	4.8	RC橋	開水路	2024	II
320	無名橋(1229)	市道11375号線	1961	3.0	6.5	溝橋	開水路	2024	I
321	長江橋	市道14235号線	1973	9.0	7.0	PC橋	河川	2023	I
322	藤沼橋	市道2043号線	1927	6.0	5.0	RC橋	河川	2023	II
323	栄橋	市道2056号線	1937	5.2	4.3	RC橋	その他	2024	II
324	本空橋	市道1030号線	1957	4.0	6.0	溝橋	河川	2024	I
325	神空橋	市道1030号線	1957	3.2	12.0	溝橋	河川	2024	I
326	河合2号橋	市道1036号線	1960	2.4	3.7	溝橋	開水路	2024	I
327	無名橋(1235)	市道1030号線	*1970	2.8	12.0	RC橋	開水路	2024	I
328	無名橋(1136)	市道1032号線	*1960	2.0	10.6	RC橋	開水路	2022	I
329	無名橋(1052)	市道1024号線	1977	2.6	7.0	溝橋	河川	2024	II
330	無名橋(1069)	市道1024号線	2006	2.5	7.0	RC橋	開水路	2022	I
331	無名橋(1070)	市道1024号線	1933	2.1	21.3	溝橋	河川	2022	I
332	無名橋(1249)	市道1024号線	1933	2.5	7.8	RC橋	開水路	2022	II
333	塚田橋	市道2067号線	1969	5.0	25.2	溝橋	開水路	2021	I
334	二ツ橋	市道2048号線	2013	3.0	5.2	溝橋	開水路	2021	I
335	無名橋(1030)	市道2029号線	*1970	2.5	9.4	溝橋	河川	2024	I
336	無名橋(1055)	市道2035号線	1960	2.3	8.0	溝橋	開水路	2022	I
337	無名橋(1060)	市道2035号線	1930	10.0	6.0	溝橋	河川	2021	II
338	御手洗橋	市道13455号線	1967	2.2	9.2	溝橋	開水路	2022	I
339	無名橋(1035)	市道2032号線	1968	7.0	6.0	溝橋	河川	2022	I
340	無名橋(1083)	市道2046号線	1973	2.0	9.3	溝橋	開水路	2023	I
341	無名橋(1140)	市道2054号線	*1970	2.4	10.3	溝橋	開水路	2024	II
342	恵光院橋	市道2065号線	1990	4.0	10.3	溝橋	開水路	2023	II
343	川島橋	市道11199号線	1990	5.9	4.0	溝橋	河川	2024	I
344	無名橋(1209)	市道11316号線	*1970	5.0	14.1	溝橋	開水路	2021	I
345	無名橋(1166)	市道12235号線	*1970	7.5	5.0	溝橋	河川	2024	I
346	無名橋(1177)	市道12254号線	*1979	6.5	4.0	溝橋	河川	2024	I
347	無名橋(1038)	市道13071号線	*1979	6.0	10.5	溝橋	開水路	2021	II
348	無名橋(1130)	市道11155号線	*1960	2.3	4.8	溝橋	開水路	2021	I
349	清水橋	市道11156号線	1928	2.8	12.9	溝橋	河川	2021	II
350	下田橋	市道11175号線	*1960	3.3	4.1	溝橋	開水路	2021	I

表2 対象橋梁一覧

No.	橋梁名	路線名	架設年度 (*は推定)	橋長(m)	幅員(m)	橋種	交差条件	直近の定期点検	
								年度	結果
351	無名橋(1172)	市道11169号線	2002	4.1	16.4	溝橋	開水路	2024	I
352	無名橋(1156)	市道11181号線	*1970	2.9	11.3	溝橋	開水路	2024	II
353	無名橋(1154)	市道11181号線	1970	3.6	11.0	溝橋	開水路	2024	II
354	無名橋(1206)	市道11278号線	1985	2.9	9.0	溝橋	開水路	2021	I
355	無名橋(1224)	市道11316号線	1985	2.9	9.7	溝橋	開水路	2021	II
356	無名橋(1222)	市道11379号線	1985	2.9	15.4	溝橋	開水路	2021	I
357	無名橋(1228)	市道11396号線	1985	2.5	6.0	溝橋	開水路	2021	I
358	無名橋(1230)	市道11394号線	1985	2.0	6.0	溝橋	開水路	2021	II
359	無名橋(1227)	市道11392号線	1985	2.3	10.0	溝橋	開水路	2024	I
360	泉橋(1208)	市道11318号線	1999	2.0	8.1	PC橋	開水路	2025	I
361	無名橋(1211)	市道11320号線	1999	2.0	10.2	溝橋	開水路	2025	I
362	無名橋(1092)	市道11040号線	2000	4.5	9.6	溝橋	開水路	2021	I
363	無名橋(1093)	市道11036号線	2000	4.5	7.8	溝橋	開水路	2021	I
364	無名橋(1205)	市道11301号線	2001	2.5	12.9	溝橋	開水路	2021	I
365	無名橋(1200)	市道11255号線	*1970	2.8	9.0	溝橋	開水路	2021	I
366	無名橋(1207)	市道11298号線	*1970	2.2	6.0	溝橋	開水路	2024	I
367	無名橋(1202)	市道11274号線	*1970	2.3	9.9	溝橋	開水路	2021	I
368	関根橋(1091)	市道12119号線	1973	2.3	5.0	溝橋	開水路	2021	I
369	戸張橋	市道12119号線	1965	2.5	6.0	溝橋	開水路	2021	I
370	無名橋(1121)	市道12195号線	1990	4.5	8.5	溝橋	河川	2024	II
371	無名橋(1133)	市道12268号線	1990	4.5	4.6	溝橋	河川	2024	I
372	無名橋(117)	市道12189号線	1990	4.5	6.5	溝橋	河川	2019	II
373	無名橋(1173)	市道12239号線	*1979	3.0	5.0	溝橋	開水路	2024	I
374	無名橋(1151)	市道12225号線	*1979	4.5	6.0	溝橋	河川	2024	I
375	無名橋(1116)	市道12181号線	1990	4.5	4.6	溝橋	河川	2024	II
376	無名橋(1064)	市道13260号線	1976	2.3	10.1	溝橋	河川	2022	I
377	無名橋(1244)	市道13067号線	1968	7.0	6.0	溝橋	河川	2022	I
378	無名橋(1023)	市道13004号線	1988	2.0	4.7	溝橋	開水路	2022	I
379	無名橋(1022)	市道13003号線	1988	2.0	4.7	溝橋	開水路	2022	I
380	無名橋(1019)	市道13001号線	1988	2.0	4.7	溝橋	開水路	2022	I
381	無名橋(1031)	市道13044号線	1994	2.5	8.9	溝橋	河川	2025	I
382	無名橋(1032)	市道13063号線	1994	2.5	16.3	溝橋	河川	2025	I
383	無名橋(1033)	市道13054号線	1994	2.5	16.4	溝橋	河川	2025	I
384	無名橋(1040)	市道13121号線	1994	2.5	15.9	溝橋	河川	2024	I
385	無名橋(1046)	市道13126号線	1994	2.2	23.4	溝橋	河川	2024	I
386	無名橋(1047)	市道13127号線	1994	2.2	12.9	溝橋	河川	2024	I
387	無名橋(1045)	市道13149号線	1994	2.5	16.3	溝橋	河川	2025	I
388	無名橋(1081)	市道13402号線	1999	3.4	6.0	溝橋	開水路	2021	I
389	無名橋(1087)	市道13451号線	1999	3.4	6.0	溝橋	開水路	2021	I
390	無名橋(1076)	市道13346号線	2002	2.6	5.0	溝橋	開水路	2021	I
391	無名橋(1088)	市道14222号線	1961	2.3	6.6	溝橋	開水路	2022	I
392	無名橋(1201)	市道14335号線	1994	2.5	5.7	溝橋	河川	2024	I
393	1号橋(小荷田前)	市道23068号線	1976	5.9	7.6	RC橋	開水路	2023	I
394	1号橋(富田友田)	市道2089号線	1972	5.3	6.7	PC橋	開水路	2023	I
395	2号橋(富田友田)	市道2089号線	1972	5.3	6.7	PC橋	開水路	2023	I
396	1号橋(四部落友田)	市道23083号線	1972	5.3	6.7	PC橋	開水路	2023	I
397	2号橋(四部落友田)	市道23083号線	1972	5.3	6.7	RC橋	開水路	2023	I
398	3号橋(四部落友田)	市道23083号線	1972	5.3	6.7	PC橋	開水路	2023	I
399	2号橋(並木下高島)	市道22121号線	1970	9.4	6.0	PC橋	河川	2025	II
400	2号橋(真弓下高島)	市道2090号線	1968	7.3	6.0	RC橋	河川	2025	I

表2 対象橋梁一覧

No.	橋梁名	路線名	架設年度 (*は推定)	橋長(m)	幅員(m)	橋種	交差条件	直近の定期点検	
								年度	結果
401	2号橋(蔵井上高五反田)	市道21158号線	1970	7.3	6.1	PC橋	河川	2025	I
402	2号橋(蔵井上高広町)	市道21171号線	1970	7.3	6.2	PC橋	河川	2025	I
403	1号橋(旧県道真弓)	市道21166号線	1955	7.2	5.5	RC橋	開水路	2022	II
404	1号橋(西野田本郷)	市道22085号線	1972	5.4	10.8	PC橋	河川	2022	II
405	1号橋(西野田中)	市道22081号線	1972	5.3	4.7	PC橋	河川	2022	I
406	3号橋(川連北武井)	市道1001号線	1964	5.7	9.0	RC橋	河川	2025	I
407	1号橋(東友田)	市道23084号線	1972	5.3	6.7	PC橋	開水路	2023	I
408	3号橋(下町峯町谷)	市道2092号線	1972	6.9	6.6	RC橋	開水路	2023	I
409	1号橋(駅東58)	市道21117号線	1972	5.4	5.6	RC橋	開水路	2022	II
410	1号橋(駅東59)	市道21135号線	1972	6.0	3.6	RC橋	開水路	2022	II
411	1号橋(駅東60)	市道21150号線	1972	5.9	5.6	RC橋	開水路	2022	II
412	1号橋(六ッ屋上高島)	市道2087号線	1970	7.3	6.1	RC橋	河川	2025	I
413	2号橋(真弓南)	市道2095号線	1969	8.4	6.0	PC橋	河川	2025	I
414	3号橋(東20)	市道22065号線	1969	8.4	4.0	PC橋	河川	2025	I
415	1号橋(西2)	市道23035号線	1976	5.9	7.6	RC橋	開水路	2023	I
416	1号橋(南部東西1)	市道22226号線	1974	5.3	4.7	PC橋	開水路	2023	I
417	1号橋(南部東西2)	市道22253号線	1974	5.3	6.7	PC橋	開水路	2023	II
418	1号橋(南部東西3)	市道22264号線	1974	5.3	4.7	PC橋	開水路	2023	I
419	1号橋(南部東西4)	市道22265号線	1974	5.3	6.7	PC橋	開水路	2023	II
420	1号橋(南部東西5)	市道22269号線	1975	5.3	4.7	PC橋	開水路	2023	I
421	1号橋(南部東西7)	市道22279号線	1976	7.3	5.7	PC橋	河川	2023	I
422	1号橋(南部東西9)	市道22287号線	1977	7.3	5.7	PC橋	河川	2023	I
423	1号橋(駅東44)	市道21146号線	1972	5.4	5.6	RC橋	開水路	2022	II
424	2号橋(駅東58)	市道21117号線	1972	7.0	6.8	RC橋	開水路	2022	II
425	2号橋(猿淵北)	市道23091号線	1971	6.3	5.0	RC橋	開水路	2023	II
426	3号橋(猿淵北)	市道23091号線	1971	6.3	5.8	RC橋	開水路	2023	I
427	1号橋(愛宕高田)	市道23086号線	1971	5.3	6.7	RC橋	開水路	2023	I
428	1号橋(南部東西12)	市道22282号線	1976	7.3	5.6	PC橋	河川	2023	I
429	1号橋(東友田前)	市道23078号線	1971	5.3	4.7	PC橋	開水路	2023	I
430	1号橋(旧県道富田榎本)	市道2098号線	1973	5.4	8.3	RC橋	河川	2022	I
431	1号橋(内堀前)	市道23033号線	1972	5.9	7.6	RC橋	開水路	2023	I
432	1号橋(愛宕線)	市道23074号線	1975	4.9	6.6	RC橋	開水路	2023	I
433	1号橋(並木下高島線)	市道22121号線	1970	3.0	6.0	RC橋	開水路	2025	II
434	3号橋(並木下高島線)	市道22121号線	1972	3.6	6.4	RC橋	開水路	2022	II
435	1号橋(北武井中央線)	市道21046号線	1955	3.2	3.5	RC橋	開水路	2025	I
436	1号橋(真弓下高島線)	市道2090号線	1968	3.0	6.0	RC橋	開水路	2025	I
437	3号橋(真弓下高島線)	市道2090号線	1970	3.5	6.4	RC橋	開水路	2022	I
438	1号橋(蔵井上高五反田線)	市道21158号線	1965	3.5	6.4	RC橋	開水路	2022	I
439	1号橋(蔵井上高広町線)	市道21171号線	1970	3.5	6.4	RC橋	開水路	2022	I
440	1号橋(真弓西野田線)	市道22053号線	1955	3.9	3.1	RC橋	河川	2022	II
441	1号橋(瀬戸川線)	市道22278号線	1976	3.7	4.9	RC橋	河川	2023	II
442	1号橋(新屋敷東線)	市道22281号線	1976	4.2	7.7	RC橋	河川	2023	II
443	1号橋(榎本線)	市道22177号線	1975	4.1	4.6	RC橋	開水路	2022	III
444	1号橋(旧国道榎本八坂前線)	市道2098号線	1955	3.9	6.4	RC橋	開水路	2022	I
445	2号橋(川連牛久2号線)	市道21011号線	1989	2.9	9.9	RC橋	開水路	2025	II
446	1号橋(下皆川北武井線)	市道2074号線	1964	3.0	6.4	RC橋	開水路	2025	II
447	2号橋(下皆川北武井線)	市道2074号線	1964	4.3	6.8	RC橋	河川	2025	II
448	1号橋(蔵井横堀西坪線)	市道21078号線	1964	3.0	6.4	RC橋	開水路	2025	II
449	2号橋(蔵井横堀西坪線)	市道21078号線	1964	4.3	6.1	RC橋	河川	2025	I
450	1号橋(蔵井上高島線)	市道2083号線	1964	4.3	6.3	RC橋	河川	2025	II

表2 対象橋梁一覧

No.	橋梁名	路線名	架設年度 (*は推定)	橋長(m)	幅員(m)	橋種	交差条件	直近の定期点検	
								年度	結果
451	2号橋(牛久横堀西坪線)	市道21123号線	1964	4.6	3.5	RC橋	河川	2025	I
452	2号橋(六ツ屋上高島線)	市道21173号線	1967	4.0	6.0	RC橋	開水路	2025	I
453	1号橋(真弓南線)	市道2095号線	1969	3.0	6.0	RC橋	開水路	2025	I
454	3号橋(真弓南線)	市道2095号線	1971	3.5	6.4	RC橋	開水路	2022	I
455	1号橋(東3号線)	市道21013号線	1965	3.0	3.9	RC橋	開水路	2025	II
456	1号橋(東11号線)	市道21020号線	1965	3.0	3.9	RC橋	開水路	2021	I
457	1号橋(東16号線)	市道21029号線	1965	3.0	3.9	RC橋	開水路	2025	I
458	1号橋(東17号線)	市道21115号線	1965	3.0	3.9	RC橋	河川	2025	I
459	4号橋(東20号線)	市道22065号線	1971	3.5	4.4	RC橋	開水路	2022	I
460	1号橋(東26号線)	市道22011号線	1969	3.0	4.0	RC橋	開水路	2025	II
461	1号橋(西1号線)	市道23039号線	1976	4.8	5.7	RC橋	開水路	2023	I
462	1号橋(中根友田1号線)	市道23076号線	1972	4.0	4.4	RC橋	開水路	2023	I
463	2号橋(中根友田1号線)	市道23076号線	1972	4.0	4.4	RC橋	開水路	2023	I
464	1号橋(東小裏通り線)	市道21130号線	1955	3.6	4.8	RC橋	開水路	2025	II
465	1号橋(堀の内上泉線)	市道22263号線	1967	2.5	6.4	RC橋	開水路	2023	II
466	1号橋(荒町北線)	市道22153号線	1971	3.5	5.8	RC橋	開水路	2022	II
467	1号橋(下高島東線)	市道21193号線	1967	4.1	4.0	RC橋	開水路	2025	II
468	1号橋(土与八反田線)	市道21032号線	1965	3.0	3.9	RC橋	開水路	2025	I
469	1号橋(中根友田2号線)	市道23075号線	1972	4.8	4.6	RC橋	開水路	2023	II
470	2号橋(中根友田2号線)	市道23075号線	1972	4.9	4.6	RC橋	開水路	2023	I
471	3号橋(大美間中央線)	市道1040号線	1963	2.1	6.0	RC橋	開水路	2022	I
472	2号橋(川連牛久1号線)	市道21007号線	1963	2.5	6.0	溝橋	開水路	2025	I
473	3号橋(川連牛久2号線)	市道21011号線	1965	2.9	9.0	RC橋	開水路	2025	I
474	1号橋(土与牛久線)	市道1042号線	1964	2.5	6.0	RC橋	開水路	2025	II
475	2号橋(土与牛久線)	市道1042号線	1964	2.6	6.5	RC橋	開水路	2025	II
476	1号橋(牛久横堀西坪線)	市道21123号線	1964	2.3	3.5	RC橋	開水路	2025	I
477	3号橋(牛久横堀西坪線)	市道21123号線	1964	2.3	3.5	RC橋	開水路	2025	I
478	1号橋(川連蔵井線)	市道21038号線	1965	2.5	3.5	RC橋	開水路	2022	II
479	1号橋(土与蔵井線)	市道21052号線	1964	2.3	3.5	RC橋	開水路	2022	I
480	1号橋(川連公民館西線)	市道21015号線	1965	2.3	3.5	RC橋	開水路	2021	I
481	1号橋(東1号線)	市道21016号線	1963	2.3	3.5	RC橋	開水路	2025	I
482	2号橋(東1号線)	市道21016号線	1964	2.3	3.5	RC橋	開水路	2025	I
483	1号橋(東4号線)	市道21033号線	1964	2.5	3.5	RC橋	開水路	2025	II
484	磯山橋	市道1047号線	2001	4.0	22.0	溝橋	開水路	2022	II
485	1号橋(蔵井中)	市道21138号線	1955	3.2	6.6	溝橋	開水路	2022	I
486	1号橋(原上高島)	市道2087号線	1991	5.0	12.0	溝橋	開水路	2022	II
487	2号橋(大美間中央)	市道1040号線	2008	4.0	11.5	RC橋	河川	2025	I
488	2号橋(榎本西水代)	市道2105号線	1973	4.0	7.0	溝橋	河川	2022	I
489	1号橋(下町峯町谷)	市道2092号線	1973	4.4	11.0	溝橋	開水路	2023	I
490	2号橋(東11)	市道21022号線	1965	2.0	5.8	溝橋	開水路	2022	II
491	1号橋(南部東西10)	市道22306号線	1978	2.5	5.6	溝橋	開水路	2023	II
492	みずき橋	市道22130号線	1982	4.5	12.0	RC橋	開水路	2022	II
493	1号橋(猿淵北)	市道23091号線	1971	3.5	6.5	溝橋	開水路	2023	II
494	豊橋	市道2098号線	1999	2.0	7.7	溝橋	開水路	2022	I
495	1号橋(仲町峯町谷)	市道23021号線	1977	3.0	6.0	溝橋	開水路	2023	II
496	1号橋(立花廻り)	市道23065号線	1992	2.2	10.0	溝橋	開水路	2023	I
497	正明橋	市道1046号線	1945	7.4	10.1	溝橋	開水路	2023	II
498	1号橋(上町不動前線)	市道21149号線	1995	2.5	5.5	溝橋	開水路	2023	I
499	1号橋(西小学校裏線)	市道21170号線	2010	2.5	12.9	溝橋	開水路	2023	I
500	1号橋(横堀沼和田線)	市道21090号線	1966	2.5	5.2	溝橋	開水路	2025	I

表2 対象橋梁一覧

No.	橋梁名	路線名	架設年度 (*は推定)	橋長(m)	幅員(m)	橋種	交差条件	直近の定期点検	
								年度	結果
501	1号橋(北武井栃木線)	市道2070号線	1967	5.1	6.0	溝橋	開水路	2025	I
502	2号橋(瀬戸川線)	市道22278号線	1976	2.8	6.9	溝橋	河川	2023	I
503	1号橋(南中央線)	市道22166号線	1975	2.0	6.0	溝橋	開水路	2022	I
504	1号橋(荒町南線)	市道22178号線	1975	2.7	5.9	溝橋	開水路	2022	I
505	1号橋(旭越床線)	市道22189号線	1975	3.0	5.0	溝橋	開水路	2022	I
506	1号橋(川連北武井線)	市道1001号線	1964	2.5	9.8	RC橋	開水路	2025	I
507	4号橋(川連北武井線)	市道1001号線	1964	2.9	8.5	溝橋	開水路	2025	I
508	1号橋(東25号線)	市道21198号線	1968	3.5	3.8	溝橋	開水路	2025	I
509	1号橋(西水代緑川線)	市道22295号線	1978	2.0	5.0	溝橋	開水路	2023	II
510	1号橋(南部東西11号線)	市道22310号線	1978	3.7	5.0	溝橋	開水路	2023	I
511	1号橋(西野田本郷北線)	市道22144号線	1991	2.0	6.1	溝橋	開水路	2022	I
512	1号橋(兵庫新道線)	市道22277号線	1985	2.6	6.8	溝橋	河川	2023	I
513	1号橋(旧県道和泉間々田線)	市道22284号線	1955	2.3	7.0	RC橋	河川	2023	II
514	1号橋(上高島鹿島線)	市道21155号線	1967	3.5	5.3	溝橋	開水路	2025	I
515	1号橋(蔵井東元線)	市道21144号線	2005	3.0	7.5	RC橋	開水路	2022	I
516	1号橋(上牛久区画2号線)	市道21002号線	2004	2.8	9.3	溝橋	開水路	2025	I
517	2号橋(上牛久区画2号線)	市道21002号線	2004	2.8	8.6	溝橋	開水路	2025	I
518	1号橋(上牛久区画4号線)	市道21004号線	2004	2.8	13.1	溝橋	開水路	2025	I
519	1号橋(土与榎木田線)	市道21045号線	2009	2.5	5.5	溝橋	開水路	2025	I
520	2号橋(南部東西10)	市道22306号線	1978	7.7	7.1	溝橋	河川	2023	I
521	町田橋(3004)	市道2128号線	1959	9.5	7.0	PC橋	河川	2021	II
522	大橋(3019)	市道2136号線	1963	7.4	6.0	PC橋	河川	2021	I
523	46-1号橋	市道2138号線	1977	9.5	6.3	PC橋	開水路	2023	I
524	稻荷橋	市道2138号線	1964	9.5	5.8	PC橋	河川	2023	I
525	蓮花川一番橋	市道31039号線	1976	8.4	5.0	PC橋	河川	2025	I
526	蓮花川二番橋	市道31025号線	1976	8.4	4.5	PC橋	河川	2025	I
527	1-156-1号橋	市道31013号線	1976	8.5	6.0	PC橋	河川	2025	I
528	ヨトウ子橋	市道31058号線	1965	9.5	5.0	PC橋	開水路	2021	II
529	3-137-2号橋	市道32010号線	1979	8.4	4.0	PC橋	河川	2021	II
530	3-142-1号橋	市道32041号線	1975	8.4	4.0	PC橋	河川	2021	I
531	3-144-1号橋	市道32022号線	1975	8.4	4.0	PC橋	河川	2021	I
532	3-164-1号橋	市道32117号線	1967	7.3	4.0	PC橋	河川	2021	I
533	赤津橋	市道32142号線	1964	7.4	4.6	PC橋	河川	2023	II
534	3-190-2号橋	市道32142号線	1975	8.5	4.7	PC橋	開水路	2023	I
535	寺西橋	市道32103号線	1975	9.5	4.7	PC橋	河川	2023	II
536	川端橋	市道2136号線	1975	9.5	6.7	PC橋	河川	2023	II
537	3-202-2号橋	市道2136号線	1975	8.5	6.7	PC橋	開水路	2023	II
538	三蔵橋	市道32040号線	1975	9.5	4.7	PC橋	河川	2023	II
539	3-204-2号橋	市道32028号線	1975	9.5	4.7	PC橋	河川	2023	II
540	南前橋	市道32185号線	1975	7.3	4.6	PC橋	河川	2023	I
541	3-246-1号橋	市道32178号線	1975	7.4	4.0	PC橋	河川	2021	I
542	3-285-1号橋	市道32182号線	1990	7.4	9.0	PC橋	河川	2021	II
543	3-285-2号橋	市道32182号線	1990	7.4	9.8	PC橋	河川	2023	I
544	部屋上橋	市道32210号線	1961	3.0	4.5	RC橋	開水路	2023	I
545	1-67-1号橋	市道31136号線	1972	3.9	4.3	RC橋	開水路	2023	I
546	3-258-1号橋	市道32160号線	1967	4.4	3.6	RC橋	開水路	2023	I
547	3-245-1号橋	市道32120号線	1975	4.4	4.6	RC橋	開水路	2023	I
548	中橋	市道31110号線	1960	9.0	3.0	RC橋	河川	2023	II
549	5-62-1号橋	市道33124号線	*1979	3.3	7.5	溝橋	開水路	2023	I
550	9-1号橋	市道1072号線	*1978	3.5	10.5	溝橋	開水路	2023	I

表2 対象橋梁一覧

No.	橋梁名	路線名	架設年度 (*は推定)	橋長(m)	幅員(m)	橋種	交差条件	直近の定期点検	
								年度	結果
551	木戸橋	市道2150号線	*1978	3.5	4.6	溝橋	開水路	2023	I
552	1-14-1号橋	市道31202号線	1990	3.0	4.7	溝橋	開水路	2023	I
553	業師前橋	市道32010号線	*1970	2.4	6.0	溝橋	開水路	2021	I
554	4-9-1号橋	市道34059号線	*1978	2.8	6.3	溝橋	開水路	2023	II
555	4-16-1号橋	市道34049号線	1970	2.0	5.3	溝橋	開水路	2023	I
556	4-56-1号橋	市道34050号線	*1978	3.5	4.6	溝橋	開水路	2023	II
557	4-60-1号橋	市道34065号線	*1978	3.5	5.6	溝橋	開水路	2023	I
558	4-70-1号橋	市道34074号線	*1978	3.5	4.6	溝橋	開水路	2023	I
559	4-72-1号橋	市道34077号線	*1978	3.5	4.6	溝橋	開水路	2023	II
560	4-79-2号橋	市道34030号線	*1978	2.8	8.3	溝橋	開水路	2023	I
561	8-1号橋	市道1033号線	1980	5.0	6.8	RC橋	開水路	2021	II
562	中郷橋(H038)	市道1009号線	*1979	9.2	7.5	RC橋	河川	2022	I
563	北えん魔堂橋	市道42046号線	1980	5.4	2.6	RC橋	開水路	2022	II
564	砂田橋	市道41001号線	1956	7.5	5.0	RC橋	河川	2022	II
565	旧中郷橋	市道41056号線	1960	8.3	3.5	RC橋	河川	2022	II
566	112-1号橋	市道41064号線	1960	8.4	3.6	鋼橋	河川	2022	II
567	200-1号橋	市道42093号線	*1973	6.1	3.8	RC橋	開水路	2023	I
568	逆川橋	市道1013号線	1968	8.5	7.3	RC橋	河川	2022	I
569	271-1号橋	市道41052号線	*1973	5.7	3.4	RC橋	開水路	2022	I
570	271-2号橋	市道41052号線	2017	9.3	3.5	PC橋	開水路	2021	I
571	北檜原橋	市道2024号線	*1979	3.7	6.1	RC橋	開水路	2021	I
572	西川橋	市道1012号線	1970	3.0	5.4	RC橋	開水路	2023	II
573	住吉橋	市道42042号線	*1979	4.2	8.8	RC橋	開水路	2022	I
574	中新井裏橋	市道43020号線	*1979	3.4	4.4	RC橋	開水路	2022	I
575	旧中新井橋	市道43026号線	*1979	2.4	6.5	RC橋	開水路	2022	I
576	星の宮橋	市道43101号線	*1970	3.7	4.5	RC橋	開水路	2021	II
577	267-1号橋	市道43115号線	1980	4.6	10.7	RC橋	開水路	2021	II
578	八反田橋(4006)	市道41072号線	1980	3.2	4.0	RC橋	開水路	2023	II
579	谷下田橋南	市道42025号線	*1970	3.0	4.4	RC橋	開水路	2023	I
580	和田橋(4013)	市道42032号線	*1970	3.5	4.6	RC橋	開水路	2023	I
581	187-2号橋	市道41058号線	1980	3.7	4.5	RC橋	開水路	2023	II
582	中新井橋	市道43046号線	*1973	3.2	2.9	RC橋	開水路	2022	I
583	下井戸橋	市道43079号線	1970	4.6	6.0	RC橋	開水路	2022	II
584	花田溝橋	市道1016号線	*1973	7.5	2.8	RC橋	開水路	2022	I
585	玄場内橋	市道1033号線	1960	2.2	4.3	溝橋	開水路	2021	I
586	265-1号橋	市道1001号線	*1970	6.9	11.6	溝橋	開水路	2022	I
587	329-1号橋	市道41012号線	*1979	3.0	5.0	溝橋	開水路	2023	I
588	332-1号橋	市道41022号線	*1979	3.0	5.0	溝橋	開水路	2023	I
589	384-1号橋	市道1012号線	1990	5.7	7.2	溝橋	河川	2022	II
590	馬場橋	市道41162号線	*1979	2.5	6.8	溝橋	開水路	2023	II
591	217-1号橋	市道41011号線	*1979	2.6	4.8	溝橋	開水路	2023	I
592	218-1号橋	市道41016号線	*1979	2.6	6.0	溝橋	開水路	2023	I
593	平川橋	市道1033号線	*1960	3.5	12.0	溝橋	開水路	2021	II
594	念仏塚橋	市道2028号線	*1973	3.4	3.9	溝橋	開水路	2021	I
595	大車橋	市道2025号線	*1979	7.0	7.1	溝橋	開水路	2022	I
596	株内橋	市道42034号線	*1979	3.0	6.0	溝橋	開水路	2022	I
597	156-1号橋	市道43185号線	*1979	3.1	4.4	溝橋	開水路	2021	II
598	220-1号橋	市道43319号線	*1979	3.0	8.0	溝橋	開水路	2021	II
599	244-1号橋	市道43326号線	*1979	4.0	10.5	溝橋	開水路	2021	I
600	273-1号橋	市道43298号線	*1970	2.9	8.8	溝橋	開水路	2021	I

表2 対象橋梁一覧

No.	橋梁名	路線名	架設年度 (*は推定)	橋長(m)	幅員(m)	橋種	交差条件	直近の定期点検	
								年度	結果
601	本郷橋(4023)	市道1001号線	1987	4.2	10.6	溝橋	開水路	2021	I
602	桑原橋	市道1016号線	*1960	2.7	9.0	溝橋	開水路	2022	I
603	256-1号線	市道43362号線	*1960	3.8	4.5	溝橋	開水路	2021	I
604	磐根橋	市道43359号線	*1960	4.8	7.0	溝橋	開水路	2021	I
605	299-1号橋	市道43288号線	1960	3.1	3.1	RC橋	開水路	2021	II
606	321-1号橋	市道1019号線	*1960	3.5	5.5	溝橋	開水路	2021	II
607	北町屋橋	市道42088号線	*1960	2.2	11.0	溝橋	開水路	2023	I
608	古嶺橋	市道42078号線	*1960	2.0	18.5	溝橋	開水路	2023	I
609	谷下田橋	市道42041号線	*1960	2.0	5.7	RC橋	開水路	2023	I
610	和田橋(4017)	市道42043号線	*1960	3.0	4.0	RC橋	開水路	2023	I
611	新道橋	市道1009号線	*1979	9.5	8.8	PC橋	河川	2021	II
612	柳沢橋	市道1009号線	*1970	7.7	6.2	PC橋	開水路	2023	I
613	無名橋(G002)	市道2002号線	1960	7.0	5.2	RC橋	河川	2021	II
614	無名橋(G001)	市道2002号線	*1960	7.0	4.5	RC橋	河川	2021	II
615	真上3号線	市道2006号線	*1960	6.6	6.4	RC橋	河川	2022	I
616	岡橋	市道51005号線	2003	8.4	11.2	PC橋	河川	2021	I
617	大門橋(5005)	市道51005号線	2004	8.1	4.8	PC橋	河川	2021	I
618	無名橋(5015)	市道51020号線	*1979	6.6	3.0	RC橋	河川	2021	I
619	無名橋(5021)	市道51033号線	*1979	9.3	3.8	PC橋	河川	2023	I
620	無名橋(5035)	市道1012号線	*1979	2.3	6.9	RC橋	開水路	2022	I
621	無名橋(5006)	市道52039号線	*1979	3.2	3.0	RC橋	開水路	2022	I
622	無名橋(5050)	市道53010号線	*1979	2.8	2.7	RC橋	開水路	2023	II
623	入口橋	市道1008号線	*1961	2.8	8.0	RC橋	開水路	2022	I
624	立脇橋	市道1008号線	*1961	3.8	7.9	RC橋	開水路	2022	I
625	無名橋(5009)	市道52045号線	*1970	4.1	3.5	RC橋	河川	2022	I
626	無名橋(5013)	市道52029号線	*1970	4.0	3.6	RC橋	河川	2022	I
627	無名橋(5010)	市道52047号線	1970	3.4	6.5	RC橋	河川	2022	II
628	無名橋(5018)	市道52066号線	*1970	3.5	3.3	RC橋	開水路	2022	I
629	無名橋(5020)	市道52103号線	*1970	4.0	3.1	RC橋	河川	2022	I
630	無名橋(5022)	市道52084号線	1970	3.5	4.0	RC橋	河川	2022	II
631	無名橋(5025)	市道53064号線	1990	3.3	6.8	RC橋	開水路	2022	II
632	金井川東橋	市道53044号線	*1973	2.7	4.5	RC橋	開水路	2022	I
633	中道橋	市道51027号線	1958	3.1	3.1	RC橋	開水路	2023	I
634	大倉橋(5002)	市道51003号線	2001	7.0	7.0	PC橋	河川	2021	I
635	無名橋(5019)	市道52069号線	*1970	3.3	3.4	RC橋	開水路	2022	I
636	無名橋(5007)	市道52031号線	1970	3.4	4.5	RC橋	河川	2022	II
637	切通橋	市道51003号線	2000	9.0	5.2	PC橋	河川	2021	I
638	無名橋(5044)	市道1010号線	*1979	2.5	8.0	溝橋	開水路	2022	I
639	無名橋(5045)	市道1010号線	*1979	2.0	10.5	溝橋	開水路	2022	I
640	無名橋(5028)	市道52111号線	*1973	2.8	3.6	溝橋	開水路	2022	I
641	無名橋(5041)	市道53187号線	*1979	2.2	7.1	溝橋	開水路	2022	I
642	無名橋(5043)	市道53194号線	*1979	2.5	5.0	溝橋	開水路	2022	I
643	無名橋(5048)	市道53183号線	*1979	2.0	6.0	溝橋	開水路	2022	II
644	無名橋(5046)	市道53203号線	*1979	2.5	5.0	溝橋	開水路	2022	I
645	無名橋(5038)	市道1011号線	*1979	2.0	5.1	溝橋	開水路	2022	I
646	無名橋(5033)	市道2009号線	1990	2.5	8.1	溝橋	開水路	2022	II
647	無名橋(5032)	市道2009号線	1980	2.4	7.6	溝橋	開水路	2022	II
648	無名橋(5017)	市道52061号線	1990	2.2	6.0	溝橋	河川	2022	II
649	無名橋(5026)	市道52097号線	*1979	2.8	5.6	溝橋	開水路	2022	I
650	無名橋(5036)	市道53126号線	1990	2.4	4.5	溝橋	開水路	2022	I

表2 対象橋梁一覧

No.	橋梁名	路線名	架設年度 (*は推定)	橋長(m)	幅員(m)	橋種	交差条件	直近の定期点検	
								年度	結果
651	無名橋(5030)	市道53100号線	*1979	2.4	5.6	溝橋	開水路	2022	I
652	無名橋(5029)	市道53100号線	*1979	2.4	6.5	溝橋	開水路	2022	I
653	無名橋(5027)	市道53075号線	*1979	2.3	6.0	溝橋	開水路	2022	I
654	無名橋(5042)	市道53187号線	*1979	2.0	6.0	溝橋	開水路	2022	II
655	無名橋(5047)	市道53203号線	*1979	2.0	15.0	溝橋	開水路	2022	I
656	無名橋(5037)	市道53134号線	*1979	2.0	7.1	溝橋	開水路	2022	I
657	無名橋(5039)	市道53136号線	1990	2.2	7.1	溝橋	開水路	2022	II
658	無名橋(5040)	市道53164号線	*1979	2.0	5.1	溝橋	開水路	2022	II
659	無名橋(5031)	市道53104号線	*1979	2.0	3.0	溝橋	開水路	2022	I
660	折本橋	市道1044号線	1955	4.0	5.7	RC橋	開水路	2023	I
661	砂子田橋	市道1044号線	1955	4.3	5.8	RC橋	開水路	2023	II
662	樋の口1号橋	市道1052号線	1979	2.6	6.0	溝橋	開水路	2022	I
663	樋の口2号橋	市道1052号線	1979	7.0	6.2	溝橋	開水路	2022	II
664	西新井橋	市道1053号線	1978	5.8	6.2	溝橋	河川	2025	II
665	荷渡橋	市道2124号線	1934	6.3	6.1	PC橋	河川	2023	I
666	西根南橋	市道2081号線	1978	6.4	5.5	PC橋	開水路	2023	I
667	東新井橋	市道62152号線	1978	5.8	5.1	溝橋	河川	2025	II
668	宮浦橋	市道61231号線	1979	4.1	4.5	溝橋	河川	2025	I
669	丸川橋	市道1055号線	1978	4.0	5.5	溝橋	河川	2025	I
670	大橋(6080)	市道2127号線	1987	9.5	6.0	PC橋	河川	2023	I
671	向上橋	市道2129号線	1966	8.1	5.0	RC橋	河川	2023	I
672	向下橋	市道62271号線	1934	9.4	4.5	PC橋	河川	2023	I
673	入道橋	市道2116号線	1991	4.0	5.2	溝橋	河川	2023	I
674	榊橋	市道61005号線	1956	6.6	3.0	鋼橋	河川	2023	I
675	堂前橋	市道61007号線	1965	5.0	4.0	RC橋	河川	2022	I
676	神ノ前橋	市道61007号線	1965	5.0	4.5	RC橋	河川	2022	I
677	天王橋(6007)	市道61007号線	1965	4.0	6.9	溝橋	河川	2022	I
678	茅場橋	市道61007号線	1965	4.5	4.2	RC橋	河川	2022	II
679	大谷橋	市道61007号線	1966	4.2	4.2	RC橋	河川	2022	II
680	大峠橋	市道61007号線	1966	4.4	4.0	RC橋	河川	2022	II
681	羽田1号橋	市道61030号線	1975	7.7	4.0	RC橋	河川	2022	II
682	山崎橋	市道61021号線	1957	2.5	3.1	RC橋	開水路	2023	I
683	五反田1号橋	市道61065号線	1978	5.8	5.0	溝橋	開水路	2023	I
684	仏手内2号橋	市道61097号線	1974	2.3	5.5	溝橋	開水路	2022	II
685	仏手内1号橋	市道61099号線	1980	2.3	3.4	溝橋	開水路	2022	I
686	宿上橋	市道61268号線	1979	4.1	4.5	溝橋	河川	2025	II
687	観音堂橋	市道61235号線	1958	8.3	4.3	PC橋	河川	2023	I
688	沖田1号橋	市道62111号線	1978	9.3	6.0	PC橋	河川	2025	II
689	稻荷前1号橋	市道62146号線	1978	5.7	5.1	溝橋	河川	2025	I
690	稻荷前2号橋	市道2111号線	1978	5.0	4.8	溝橋	河川	2025	I
691	諏訪橋(6053)	市道61195号線	1980	4.5	3.0	溝橋	河川	2025	I
692	宮の下橋	市道62229号線	1978	2.5	3.4	溝橋	開水路	2023	II
693	溜の下橋	市道61106号線	1982	4.0	4.5	溝橋	開水路	2023	II
694	宿頭1号橋	市道2091号線	1980	3.0	6.5	溝橋	開水路	2023	I
695	岩崎橋	市道1051号線	1981	5.0	6.0	溝橋	開水路	2023	II
696	天王橋(6051)	市道2103号線	1986	8.6	8.6	溝橋	河川	2023	II
697	観音堂橋	市道62136号線	1955	8.5	4.5	PC橋	河川	2022	II
698	神明橋	市道62151号線	1955	6.3	4.2	PC橋	河川	2023	I
699	赤羽根橋	市道62154号線	1955	6.3	6.1	PC橋	河川	2023	I
700	五斗内橋	市道62210号線	1991	9.4	4.0	PC橋	河川	2023	I

表2 対象橋梁一覧

No.	橋梁名	路線名	架設年度 (*は推定)	橋長(m)	幅員(m)	橋種	交差条件	直近の定期点検	
								年度	結果
701	西橋	市道62148号線	1955	4.0	4.2	RC橋	河川	2023	Ⅱ
702	三合橋	市道62174号線	1964	3.8	3.0	溝橋	河川	2023	Ⅰ
703	水掛橋	市道62260号線	1955	5.2	5.0	溝橋	河川	2023	Ⅱ
704	太田橋	市道61090号線	1978	4.0	4.7	溝橋	開水路	2023	Ⅱ
705	大橋橋	市道61165号線	1980	7.0	7.0	溝橋	河川	2022	Ⅱ
706	丸山橋	市道61200号線	1977	2.0	4.0	溝橋	開水路	2023	Ⅱ
707	越戸1号橋	市道61181号線	1978	2.0	5.5	溝橋	開水路	2023	Ⅱ
708	石田橋	市道62245号線	1978	2.0	6.2	溝橋	開水路	2023	Ⅱ
709	沖田2号橋	市道61177号線	1980	4.0	7.4	溝橋	開水路	2023	Ⅱ
710	宿頭2号橋	市道61123号線	1980	4.0	4.2	溝橋	開水路	2023	Ⅱ
711	中久保橋	市道62155号線	1966	4.0	4.7	溝橋	河川	2023	Ⅰ
712	花神橋	市道61078号線	1977	6.4	4.5	PC橋	開水路	2023	Ⅰ
713	下岡口橋	市道61102号線	1979	4.0	4.5	溝橋	開水路	2022	Ⅱ
714	八反田1号橋	市道61153号線	1978	3.9	7.2	溝橋	開水路	2023	Ⅰ
715	八反田2号橋	市道61163号線	1979	4.0	4.5	溝橋	開水路	2023	Ⅰ
716	越戸2号橋	市道61190号線	1977	3.5	4.5	溝橋	河川	2025	Ⅰ
717	南橋(6056)	市道61222号線	1955	6.5	4.2	RC橋	河川	2023	Ⅱ
718	深町橋	市道61192号線	1979	4.0	4.5	溝橋	開水路	2023	Ⅰ
719	谷田川3号橋	市道61079号線	1988	5.5	4.0	RC橋	河川	2022	Ⅰ
720	南小学校南橋	市道61102号線	1979	4.0	4.5	溝橋	開水路	2022	Ⅰ
721	三軒屋西橋	市道61102号線	1979	4.0	4.5	溝橋	開水路	2022	Ⅰ
722	谷田川4号橋	市道61101号線	1979	7.0	8.5	溝橋	河川	2022	Ⅱ
723	和田橋(6016)	市道61084号線	1990	6.6	3.0	溝橋	道路	2022	Ⅱ
724	新大橋	市道1056号線	1991	2.7	7.1	溝橋	開水路	2023	Ⅱ
725	東田橋(6043)	市道1051号線	1990	2.0	5.8	溝橋	開水路	2023	Ⅱ
726	山中橋	市道61006号線	1993	9.7	4.0	PC橋	河川	2023	Ⅰ
727	鷲巣橋	市道2086号線	1993	3.0	5.9	溝橋	開水路	2023	Ⅱ
728	樋の口橋(6023)	市道61091号線	1925	5.2	5.6	溝橋	開水路	2023	Ⅰ
729	番場橋	市道61104号線	1925	14.2	2.2	木橋	河川	2025	Ⅳ
730	大橋2号橋	市道61111号線	1925	5.9	5.5	溝橋	河川	2022	Ⅱ
731	谷田川5号橋	市道61110号線	1925	4.4	5.0	溝橋	河川	2022	Ⅰ
732	谷田川6号橋	市道61109号線	1925	4.5	4.9	溝橋	河川	2022	Ⅰ
733	茶の木田橋	市道61126号線	1980	3.0	4.8	溝橋	開水路	2023	Ⅱ
734	麦生田橋	市道2100号線	1980	4.0	4.5	溝橋	開水路	2023	Ⅱ
735	稲荷前3号橋	市道62112号線	1925	7.4	3.0	PC橋	河川	2025	Ⅰ
736	新里2号橋(出井橋)	市道1052号線	1969	4.0	10.0	溝橋	開水路	2022	Ⅱ
737	竜胆郷橋	市道61006号線	1998	7.7	3.0	PC橋	河川	2023	Ⅰ
738	鹿島浦橋	市道61150号線	2001	7.5	3.9	RC橋	河川	2023	Ⅱ
739	新里落合橋	市道61098号線	1978	6.9	5.1	溝橋	開水路	2022	Ⅰ
740	柳町橋	市道61063号線	1978	5.0	4.8	溝橋	開水路	2023	Ⅱ
741	無名橋(1252)	市道13119号線	1994	2.2	20.0	溝橋	河川	2024	Ⅰ
742	逆川橋(側道橋)	市道1013号線	1968	9.4	2.0	RC橋	河川	2022	Ⅱ
743	境橋(4045)	市道1018号線	1990	10.8	10.0	溝橋	開水路	2021	Ⅱ
744	無名橋(1112)	市道1029号線	2007	4.0	20.0	溝橋	開水路	2024	Ⅱ
745	泉橋(C008)(側道橋北)	市道1031号線	1971	12.9	1.5	鋼橋	河川	2024	Ⅰ
746	泉橋(C008)(側道橋南)	市道1031号線	1971	12.8	1.5	鋼橋	河川	2024	Ⅰ
747	鶉橋	市道1034号線	1998	7.3	10.9	溝橋	河川	2021	Ⅱ
748	正明橋(側道橋)	市道1046号線	1998	7.9	2.0	RC橋	開水路	2023	Ⅰ
749	東十三橋	市道1073号線	1955	10.0	4.5	RC橋	その他	2021	Ⅲ
750	清水内橋	市道2014号線	1951	4.3	5.9	溝橋	開水路	2024	Ⅰ

表2 対象橋梁一覧

No.	橋梁名	路線名	架設年度 (*は推定)	橋長(m)	幅員(m)	橋種	交差条件	直近の定期点検	
								年度	結果
751	無名橋(4026)	市道2018号線	*1973	4.0	6.8	溝橋	開水路	2022	I
752	本宿橋	市道2033号線	*1960	5.5	12.0	溝橋	開水路	2021	I
753	無名橋(1043)	市道2034号線	2005	2.6	9.0	溝橋	開水路	2022	I
754	無名橋(1102)	市道2051号線	1970	2.0	5.5	RC橋	開水路	2023	I
755	無名橋(1068)	市道2053号線	2004	4.4	6.0	溝橋	開水路	2022	I
756	大谷田一号橋	市道2142号線	*1983	3.5	5.0	溝橋	開水路	2023	I
757	28-1号橋	市道2142号線	*1983	3.6	4.0	溝橋	開水路	2023	I
758	無名橋(1145)	市道11170号線	*1973	2.6	5.6	溝橋	開水路	2024	I
759	無名橋(1053)	市道13221号線	1932	2.0	4.7	溝橋	開水路	2023	I
760	台橋	市道14017号線	1969	49.7	2.0	鋼橋	河川	2021	II
761	永倉沢3号橋	市道14055号線	1950	9.9	4.2	RC橋	河川	2022	I
762	無名橋(1050)	市道14127号線	2005	6.0	6.0	溝橋	開水路	2022	I
763	無名橋(1059)	市道14133号線	2005	4.2	6.0	溝橋	開水路	2022	I
764	無名橋(1063)	市道14134号線	2005	6.0	6.0	RC橋	開水路	2022	I
765	無名橋(1078)	市道14169号線	*1979	4.9	5.0	溝橋	開水路	2022	I
766	1号橋(東20号線)	市道22065号線	1968	3.0	4.4	RC橋	開水路	2025	I
767	1号橋(並木南線)	市道22127号線	*1973	2.0	2.5	RC橋	開水路	2022	I
768	1号橋(荒町上泉線)	市道22213号線	*1973	2.0	6.5	溝橋	開水路	2023	I
769	無名橋(3008)	市道31084号線	*1987	2.4	7.0	溝橋	開水路	2023	I
770	富吉橋	市道32012号線	*1970	5.0	5.0	溝橋	開水路	2021	I
771	4-79-1号橋	市道34041号線	1990	3.1	8.4	溝橋	開水路	2023	II
772	397-1号橋	市道42077号線	*1979	3.5	5.5	溝橋	開水路	2022	I
773	無名橋(4036)	市道42117号線	*1979	4.6	8.0	溝橋	開水路	2022	I
774	無名橋(4033)	市道42125号線	*1979	5.0	5.0	溝橋	開水路	2022	I
775	木桜橋	市道42139号線	*1979	7.2	5.0	RC橋	河川	2022	I
776	無名橋(4039)	市道43092号線	*1979	5.0	5.0	溝橋	開水路	2022	I
777	無名橋(4050)	市道43219号線	*1979	5.0	5.5	溝橋	開水路	2021	I
778	無名橋(4051)	市道43229号線	1990	12.7	5.0	溝橋	河川	2021	II
779	無名橋(4052)	市道43246号線	*1979	8.2	4.0	溝橋	河川	2022	I
780	上ノ橋	市道62268号線	*1970	5.0	5.0	溝橋	河川	2021	I
781	無名橋(4090)	市道42194号線	*1979	3.6	6.0	溝橋	開水路	2021	I
782	三杉橋	市道1044号線	2016	22.6	7.2	溝橋	河川	2025	I
783	無名橋(4065)	市道42002号線	*1979	6.7	5.1	溝橋	河川	2022	I
784	無名橋(4066)	市道42008号線	1990	6.4	5.0	溝橋	河川	2022	II
785	無名橋(4067)	市道42016号線	1990	6.4	4.9	溝橋	河川	2022	II
786	無名橋(4068)	市道42019号線	*1979	6.4	6.0	溝橋	河川	2022	I
787	無名橋(4069)	市道42015号線	1990	6.4	5.0	溝橋	河川	2022	I
788	無名橋(4070)	市道42027号線	*1979	6.4	5.0	溝橋	河川	2022	II
789	無名橋(4071)	市道2015号線	*1979	7.4	5.0	溝橋	河川	2022	I
790	無名橋(4072)	市道42044号線	*1979	6.8	5.0	溝橋	河川	2022	I
791	無名橋(4073)	市道42086号線	*1979	6.3	5.0	溝橋	河川	2022	I
792	無名橋(4074)	市道42045号線	1990	6.3	5.0	溝橋	河川	2022	II
793	無名橋(4075)	市道42089号線	*1979	7.5	5.0	溝橋	河川	2022	I
794	無名橋(4076)	市道43225号線	*1979	8.0	5.0	溝橋	河川	2022	I
795	無名橋(4077)	市道1020号線	*1979	8.0	11.0	溝橋	河川	2022	I
796	無名橋(4078)	市道43130号線	*1979	5.0	5.0	溝橋	開水路	2022	I
797	無名橋(4079)	市道43231号線	*1979	4.8	5.6	溝橋	開水路	2022	I
798	無名橋(4080)	市道43255号線	*1979	4.5	7.3	溝橋	開水路	2022	I
799	無名橋(4081)	市道43267号線	*1979	5.2	4.8	溝橋	開水路	2022	I
800	無名橋(4082)	市道1020号線	*1979	4.7	16.0	溝橋	開水路	2022	I

表2 対象橋梁一覧

No.	橋梁名	路線名	架設年度 (*は推定)	橋長(m)	幅員(m)	橋種	交差条件	直近の定期点検	
								年度	結果
801	無名橋(1254)	市道13324号線	2017	2.3	5.1	溝橋	開水路	2023	I
802	永宮橋	市道2042号線	2018	33.8	6.2	PC橋	河川	2025	I
803	新千塚橋	市道14111線	2017	77.2	12.8	PC橋	河川	2025	I
804	清水内1号橋	市道1017号線	*1970	4.3	5.1	RC橋	河川	2025	II
805	清水内2号橋	市道1017号線	*1970	2.1	5.0	RC橋	河川	2025	II
806	梅沢1号橋	市道1017号線	*1970	3.8	6.5	RC橋	河川	2025	II
807	梅沢2号橋	市道1017号線	*1970	2.0	7.5	溝橋	河川	2025	I
808	出流橋(1261)	市道1017号線	1931	15.5	4.6	RC橋	河川	2025	II
809	鍋山橋	市道1017号線	1927	2.0	6.1	RC橋	河川	2025	II
810	新宿橋	市道1017号線	1977	7.8	7.0	RC橋	河川	2025	II
811	三峰BOX	市道2012号線	2008	3.2	7.5	PC橋	河川	2025	I
812	宮下橋	市道1017号線	2000	8.2	9.7	PC橋	河川	2022	II
813	熊下橋	市道1017号線	1927	2.0	5.5	RC橋	河川	2022	I
814	荒川橋(4092)	市道42141号線	*1979	7.6	6.4	溝橋	河川	2021	II
815	田代橋	市道42141号線	1930	3.3	59.2	溝橋	河川	2023	II
816	八ヶ村橋	市道12122号線	*1960	9.0	5.6	鋼橋	河川	2023	I
817	蓮花橋	市道31281号線	2011	10.9	11.0	溝橋	河川	2025	I
818	新栃木駅東西自由通路	市道11415号線	2001	59.7	4.0	鋼橋	鉄道	2022	I
819	吾妻橋	市道2074号線	2020	43.6	6.2	ラーメン橋	河川	2023	I
820	無名橋(2140)	市道22178号線	1973	8.5	4.7	PC橋	河川	2025	I
821	無名橋(2141)	市道22213号線	1974	8.0	6.7	PC橋	河川	2025	I
822	牛落橋	市道14019号線	2025	43.0	4.0	PC橋	河川		
823	両明橋	市道2098号線	2025	63.3	6.0	鋼橋	河川		
824	諏訪橋(E023)	市道21118号線	2025	56.7	3.0	鋼橋	河川		
825	惣社歩道橋	市道1025号線	1973	14.0	2.0	鋼橋	道路	2022	I

3. 維持管理に関する基本的な方針

(1) 健全度の把握に関する基本方針

○栃木市では全ての管理橋梁に対し、5年に1回の定期点検を行うことにより、損傷を早期に発見するとともに、橋梁の状態(健全度)を把握します。

これらの点検データを継続的に蓄積することにより、橋梁の劣化の進行状況を把握し、適切な時期に補修等の維持管理が実施できるようにします。



健全度Ⅱの事例



定期点検で継続的に状態把握・予防的補修



健全度Ⅲの事例



補修を行い、供用を継続



健全度Ⅳの事例



抜本的対策としての架替更新

図3 健全度ごとの損傷状況と対策のイメージ

(2) 日常的な維持管理に関する基本方針

○道路の日常巡回(パトロール)を行い、橋面舗装の凹凸や防護柵の破損等の以上を早期に発見するように努めます。

(3) 老朽化対策における基本方針

○点検結果により健全度Ⅲ・Ⅳ判定となった施設については、速やかに修繕を実施します。
○健全度Ⅱ判定となった施設については、橋長・橋種など橋梁の重要度に応じて順位付けを行い、計画的な修繕を実施します。

(4) 新技術等の活用方針

○従来技術と新技術を比較検討し、有効なものは積極的に活用することで定期点検の効率化や修繕費用のコスト縮減を図ります。
○2025(令和7)～2026(令和8)年度に補修工事を予定している東雲橋については、費用の縮減や事業の効率化等の効果が見込まれる新技術を活用し、180万円のコスト縮減を目指します。
○2025(令和7)年度より今後5年間で、管理する橋梁のうち4橋で新技術を活用し、2028(令和10)年度までに400万円のコスト縮減を目指します。
○2025(令和7)年度より管理する横断歩道橋1橋の定期点検において、カメラ撮影による定期点検支援技術を活用し、1回の点検において約20万円のコスト縮減を目指します。



図4 カメラ撮影による定期点検支援技術の例

4. 橋梁の長寿命化に係る費用の縮減に関する基本的な方針

(1) 管理区分指定型の維持管理体制への移行

- 過去の長寿命化修繕計画により、橋梁の維持管理は、従来の大きな損傷等が発見されてから大規模な修繕・架け替えを行う事後保全型から損傷が比較的小さなうちに小規模な補修を繰り返し行う予防保全型に移行してきました。
- 今回の長寿命化修繕計画では、限られた人員・予算の中で効率的に橋梁を維持管理していくことを目的に、「管理区分指定型」の維持管理体制に移行します。

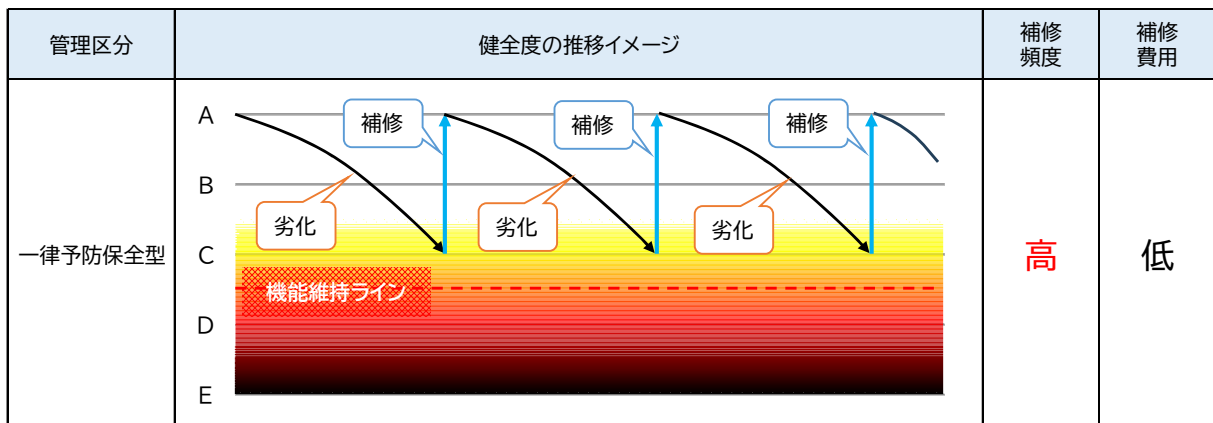


図5 従来の一律予防保全型の維持管理方法による健全度変化のイメージ

- 従来の一律予防保全型の維持管理方法では、橋梁部材の損傷が比較的小さなうちに計画的かつ効率的な補修を実施することにより、橋梁の維持管理コストの縮減と長寿命化を図ってきました。
- しかしながら、昨今の土木業界の担い手不足や、人件費・資材費の高騰に伴い、すべての橋梁に対して一律に予防保全型管理を実施していくことは困難な状況にあります。
- 今後は限られた人員・予算を効率的に活用するために、橋梁の重要度や道路ネットワーク上での機能面をもとに、3種類の維持管理区分を設定し、各々の水準に基づいて橋梁を維持管理していきます。

表6 管理区分の選定基準

計画保全あり	(A) 予防保全型	下記のいずれかの条件を満たす <ul style="list-style-type: none"> ・桁下が鉄道、道路などであり、劣化が顕在化した際に第三者被害の恐れがある。 ・緊急輸送道路に指定されている。 ・1級市道またはDID地区内にある2級市道上の橋梁で、機能不全時の交通影響が大きいと考えられる。 ・路線バスその他の公共交通車両が通行する。 ・迂回路が存在しない
	(B) 事後保全型	(A)(C)いずれにも該当しない橋梁
計画保全なし	(C) 経過観察・更新型	<ul style="list-style-type: none"> ・通行止、または2t以下の重量規制が掛かっている。 ・車道幅員3m未満であり、一般的な自動車交通への供用に制限がある。 上記いずれかの条件を満たし、かつ迂回路が存在する。

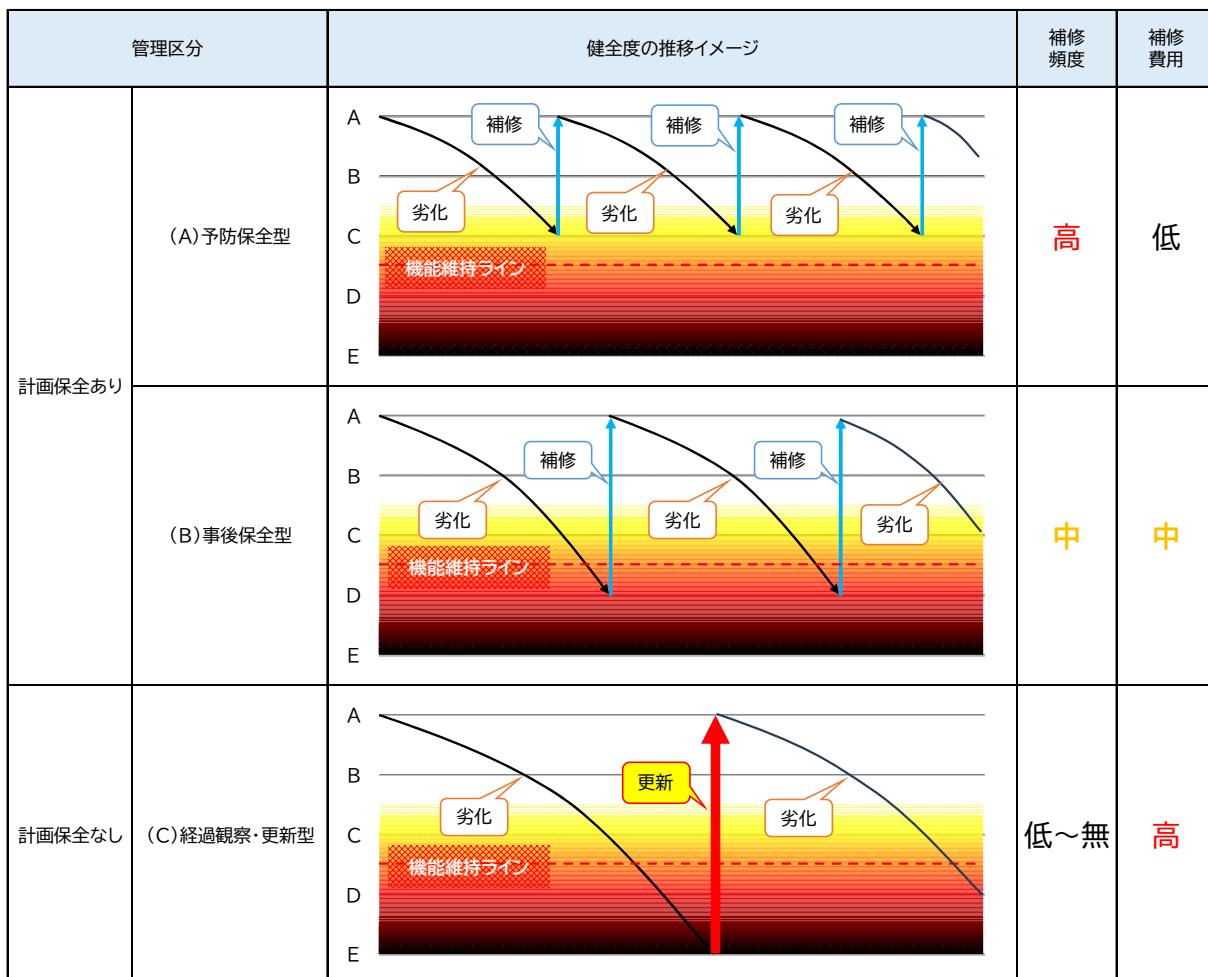


図7 管理区分指定型によるそれぞれの健全度変化のイメージ

○管理区分指定型の維持管理を導入した場合、特に(C)経過観察・更新型の管理区分に指定した橋梁については、高頻度の補修が不要となるかわりに、橋梁の機能に著しい支障が生じる程度まで健全度が低下することがあります。

○このため、(C)経過観察・更新型の管理区分に指定する橋梁については、道路ネットワーク上での機能や重要性、迂回路の有無などから、その妥当性を慎重に判断する必要があります。

(2)集約・撤去

○橋梁について、橋梁の重要度およびその代替性を確保できる場合には、集約もしくは撤去の検討を行い、維持管理費用の縮減を図ります。

○管理する横断歩道橋1橋について、将来的な利用状況の変化等を鑑み、必要に応じて集約・撤去の検討を行うことにより、維持管理費用の縮減に努めます。

○直近の定期点検にて健全度がIV判定となった番場橋については、耐震性に乏しい構造特性や、近隣に迂回可能な橋梁がある点を考慮し、2026(令和8)年度以降に撤去を予定しています。これにより、供用を継続する場合に必要な補修事業費に加え、約40万円×点検回数の定期点検費用の縮減をめざします。



主桁が木製であり、抜本的補修が困難



耐震性に乏しい構造特性

図8 番場橋の損傷状況

(3)適切な維持管理サイクルの構築

○栃木市では、定期点検の結果や対策の実施結果をデータとして蓄積し、長寿命化修繕計画の策定や見直しの際にフィードバックできる体制を作ります。

○このようなPDCAサイクルによって、より一層効果的で効率的な橋梁の維持管理を目指します。

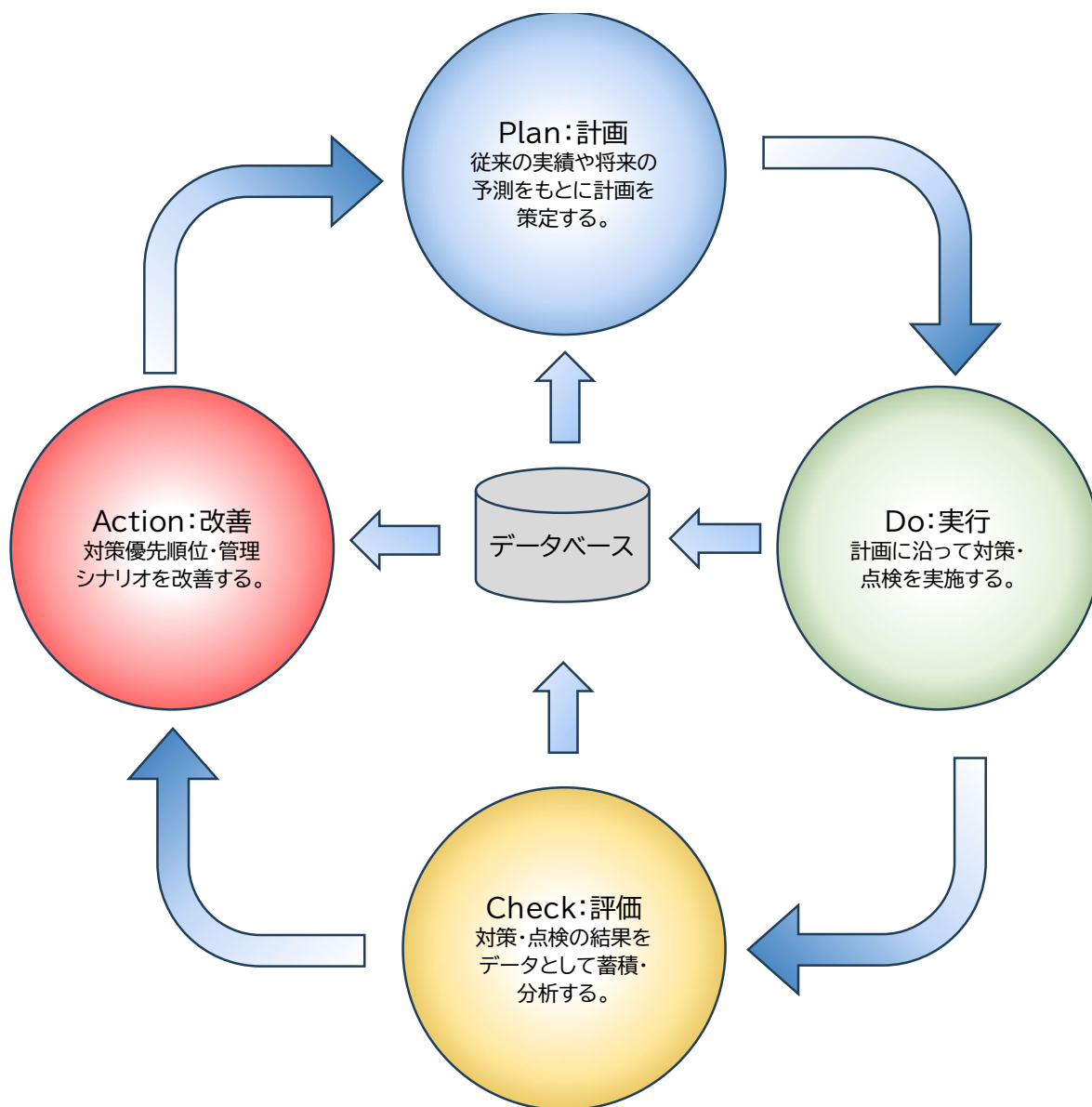


図9 PDCA サイクルによる維持管理

5. 計画全体の目標

○2028(令和10)年度までに管理する橋梁のうち4橋で新技術を活用し、400万円のコスト縮減を目指します。

○直近の定期点検にて健全度がIV判定となった番場橋については、耐震性に乏しい構造特性や、近隣に迂回可能な橋梁がある点を考慮し、2026(令和8)年度以降に撤去を予定しています。これにより、供用を継続する場合に必要な補修事業費に加え、約40万円×点検回数の定期点検費用の縮減をめざします。

6. 長寿命化修繕計画による効果

○栃木市の長寿命化修繕計画の対象橋梁825橋のうち、定期点検結果により今後50年間の維持管理費用を試算した結果、従来の一律予防保全型維持管理を行った場合の累計事業費は約95.1億円になるのに対し、管理区分指定型の維持管理に転換した場合の累計事業費は約92.4億円となり、約2.7億円のコスト縮減効果が見込まれます。

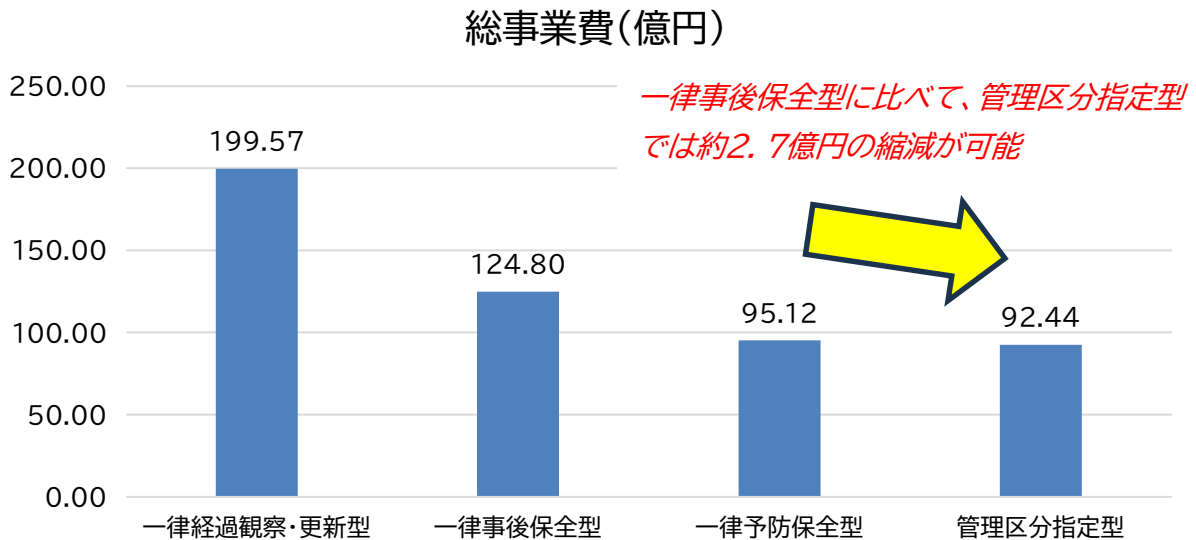


図10 将来50年間のコスト縮減効果

7. 対象橋梁の対策優先順位

○橋梁定期点検結果を整理し、橋梁の健全度や経過年数および路線の重要度により対策優先順位を決定し、橋梁修繕を実施します。

○長寿命化修繕計画の対象橋梁825橋のうち、直近の定期点検結果により健全度Ⅲ以上と判定された橋梁の対策優先順位の算定結果を下記に示します。

表11 対象橋梁のうち、健全度Ⅲ以上と判定された14橋の対策優先順位

優先順位	No.	橋梁名	橋長(m)	幅員(m)	架設年次	100- 総合評価指標 (耐荷性)	諸元 重要度	回帰予測 指標点	優先度 評価値	健全度	備考
1	732	番場橋	14.2	2.2	1925	132	0	0	33.00	Ⅳ	R8年度～集約・撤去予定
2	41	保橋	192.1	6.8	1957	110	50	20	60.00	Ⅲ	
3	78	永久橋	60.3	6.6	1937	95	40	10	48.75	Ⅲ	
4	96	江川堀橋	10.0	4.2	1965	61	15	15	26.50	Ⅲ	
5	53	相生橋	14.1	5.0	1934	81	5	20	26.50	Ⅲ	
6	33	樋口橋	24.9	4.0	1949	51	10	20	21.92	Ⅲ	
7	36	九反田橋	27.8	2.9	1950	61	5	20	21.50	Ⅲ	
8	49	嘉右衛門橋	13.1	5.4	1927	51	5	20	19.00	Ⅲ	
9	159	中川原橋	23.0	5.0	1970	120	20	20	45.00	Ⅲ	R7～R9年度補修予定
10	202	東雲橋	6.1	5.9	1923	81	5	20	26.50	Ⅲ	R7～R9年度補修予定
11	752	東十三橋	10.0	4.5	1955	80	25	15	37.08	Ⅲ	R6年度補修完了
12	446	1号橋(榎本線)	4.1	4.6	1975	60	0	20	18.33	Ⅲ	R5年度補修完了
13	73	諏訪橋(E023)	56.7	3.0	2025	0	30	0	17.50	Ⅲ	災害復旧・R7年度架替完了
14	2	牛落橋	43.0	4.0	2025	0	20	0	11.67	Ⅳ	災害復旧・R7年度架替完了

補修事業中または事業予定のある橋梁
 補修事業が完了した橋梁

表12 個別調書

No.	橋梁名	路線名	架設年度 (*は推定)	橋長(m)	幅員(m)	橋種	交差条件	直近の定期点検		直近の定期点検										対策内容	対策 着手年度	全体概算事業費 (単位:百万円)
								年度	結果	2026年	2027年	2028年	2029年	2030年	2031年	2032年	2033年	2034年	2035年			
51	巴波川橋	市道11211号線	1934	14.5	5.0	RC橋	河川	2024	I					○					○			
52	相生橋	市道11198号線	1934	14.1	5.0	RC橋	河川	2024	Ⅲ					○					○		断面修復	13
53	新開橋	市道11233号線	1958	10.0	6.2	PC橋	河川	2024	I					○					○			
54	笹塚橋	市道2044号線	2006	10.3	15.8	PC橋	河川	2021	I	○					○							
55	新萱沼橋	市道14112号線	1995	13.1	7.2	PC橋	河川	2025	I					○						○		
56	2号線(尻内町)	市道14110号線	2005	10.8	6.2	PC橋	河川	2025	I					○						○		
57	片角橋	市道2005号線	1986	10.4	4.8	PC橋	河川	2025	I					○						○		
58	大門橋(1003)	市道1007号線	1994	10.0	10.5	PC橋	河川	2025	Ⅱ					○						○		
59	山際橋	市道14040号線	1977	13.0	2.3	鋼橋	河川	2024	Ⅱ					○						○		
60	鹿島橋	市道2011号線	1961	12.0	5.0	RC橋	河川	2024	Ⅱ					○						○		
61	根古谷橋	市道14042号線	1977	15.0	2.8	鋼橋	河川	2024	Ⅱ					○						○		
62	谷津橋(J010)	市道14235号線	1995	11.0	7.2	PC橋	河川	2025	I					○						○		
63	柏倉町(柏倉川)	市道14201号線	1959	13.1	5.2	PC橋	河川	2025	I					○						○		
64	仲倉橋	市道14256号線	1988	10.3	6.2	PC橋	河川	2025	I					○						○		
65	皆川城内町(I008)	市道14304号線	1980	13.5	4.6	PC橋	河川	2025	I					○						○		
66	皆川城内町(I006)	市道14259号線	1980	10.0	4.6	PC橋	河川	2025	I					○						○		
67	観音橋	市道14239号線	2003	10.8	7.2	PC橋	河川	2025	I					○						○		
68	落矢橋	市道14250号線	2000	13.8	4.2	PC橋	河川	2025	I					○						○		
69	樋ノ口町(赤淵川)	市道1042号線	1975	10.3	12.8	PC橋	開水路	2024	I					○						○		
70	無名橋(4089)	市道41165号線	1967	10.9	5.3	RC橋	開水路	2025	I					○						○		
71	大平橋	市道23006号線	2000	55.1	7.2	PC橋	河川	2025	I					○						○		
72	町田橋(E024)	市道2087号線	1994	60.5	9.3	RC橋	河川	2025	I					○						○		
73	千部橋	市道22204号線	1934	59.9	5.3	RC橋	河川	2024	Ⅱ												撤去・県道に統合	2025
74	川谷橋	市道21077号線	1984	53.4	5.2	RC橋	河川	2025	Ⅱ					○						○		
75	永和橋	市道2105号線	1977	73.0	5.0	RC橋	河川	2025	Ⅱ					○						○		
76	永久橋	市道2072号線	1937	60.3	6.6	RC橋	河川	2025	Ⅲ					○						○	断面修復	200
77	寿橋(C019)	市道1001号線	1973	47.0	10.0	鋼橋	河川	2025	Ⅱ					○						○		
78	下皆川跨線橋	市道1001号線	1972	15.6	8.5	RC橋	鉄道	2021	Ⅱ	○					○							
79	富田跨線橋	市道2092号線	1972	18.7	6.0	RC橋	鉄道	2021	Ⅱ	○					○							
80	願成寺橋	市道1067号線	1982	95.0	6.7	複合橋	河川	2025	Ⅱ					○						○		
81	後藤架道橋	市道1067号線	1971	49.7	6.7	RC橋	道路	2024	I					○						○		
82	小池跨線橋	市道1066号線	1999	56.1	12.0	PC橋	鉄道	2022	I			○				○						
83	大前跨線橋	市道2142号線	1961	20.8	4.0	鋼橋	鉄道	2022	Ⅱ			○				○						
84	緑川橋	市道2134号線	1969	125.0	3.4	鋼橋	河川	2024	Ⅱ					○						○		
85	新堀橋	市道1070号線	1981	28.6	11.0	鋼橋	河川	2025	Ⅱ					○						○		
86	谷野橋	市道31220号線	2005	18.7	7.2	PC橋	河川	2025	I					○						○		
87	下車橋	市道1066号線	1991	17.4	10.8	PC橋	河川	2025	I					○						○		
88	北谷橋	市道1062号線	1987	11.0	7.2	PC橋	河川	2025	I					○						○		
89	十三橋	市道1073号線	1987	13.5	7.2	PC橋	河川	2025	I					○						○		
90	江戸尻橋	市道1066号線	1991	13.0	11.1	PC橋	河川	2025	I					○						○		
91	白金橋	市道1053号線	1992	11.2	7.2	PC橋	河川	2025	I					○						○		
92	中郷橋(N007)	市道2135号線	1965	10.4	6.1	RC橋	河川	2025	I					○						○		
93	江川堀橋	市道2142号線	1965	10.0	4.2	RC橋	河川	2024	Ⅲ					○						○	断面修復	18
94	白金上橋	市道31080号線	1965	9.4	4.5	PC橋	河川	2021	Ⅱ	○					○							
95	赤羽橋	市道31137号線	1987	10.8	4.7	PC橋	河川	2025	I					○						○		
96	六人内橋	市道2133号線	1984	12.3	7.2	鋼橋	河川	2025	I					○						○		
97	本郷橋(G020)	市道1012号線	1972	27.0	6.3	鋼橋	河川	2025	Ⅱ					○						○		
98	東宮橋	市道1018号線	1975	30.7	8.7	鋼橋	河川	2025	Ⅱ					○						○		
99	臼久保橋	市道2020号線	1974	28.5	6.0	鋼橋	河川	2025	Ⅱ					○						○		
100	山姥橋	市道41005号線	1973	21.1	3.5	鋼橋	河川	2025	Ⅱ					○						○		

表12 個別調書

No.	橋梁名	路線名	架設年度 (*は推定)	橋長(m)	幅員(m)	橋種	交差条件	直近の定期点検		直近の定期点検										対策内容	対策 着手年度	全体概算事業費 (単位:百万円)
								年度	結果	2026年	2027年	2028年	2029年	2030年	2031年	2032年	2033年	2034年	2035年			
101	本所橋	市道41095号線	1970	25.7	6.8	鋼橋	河川	2025	II					○					○			
102	三ノ宮橋	市道42012号線	1971	30.6	4.8	鋼橋	河川	2025	II					○					○			
103	中の内橋	市道42028号線	1972	26.7	4.6	鋼橋	河川	2025	II					○					○			
104	八幡宮橋	市道42140号線	1973	27.9	3.7	鋼橋	河川	2025	II					○					○			
105	欠の上橋	市道41164号線	1972	28.8	4.8	鋼橋	河川	2025	II					○					○			
106	神楽岡橋	市道41058号線	1972	26.1	4.7	鋼橋	河川	2025	I					○					○			
107	御殿之上橋	市道42043号線	1971	28.8	4.8	RC橋	河川	2025	II					○					○			
108	御殿之下橋	市道13315号線	2000	28.3	6.2	RC橋	河川	2025	I					○					○			
109	臼久保陸橋	市道2020号線	1971	36.2	5.7	RC橋	道路	2024	II				○					○				
110	新野上橋	市道1009号線	1988	24.3	8.2	RC橋	河川	2025	II					○					○			
111	うづら橋	市道2010号線	1970	16.3	7.2	鋼橋	河川	2025	II					○					○			
112	愛宕橋(H013)	市道41050号線	1999	15.8	6.3	RC橋	河川	2025	I					○					○			
113	310-1号橋	市道42066号線	1972	13.3	3.8	PC橋	河川	2025	I					○					○			
114	桜台橋	市道41068号線	1966	13.4	3.2	鋼橋	河川	2025	II					○					○			
115	白山前橋	市道41045号線	1995	14.4	7.2	PC橋	河川	2025	I					○					○			
116	附田橋	市道41027号線	1999	11.2	6.2	PC橋	河川	2025	I					○					○			
117	桑原湧泉橋	市道53110号線	1941	16.9	2.9	RC橋	開水路	2024	II				○					○				
118	男丸橋	市道2002号線	1979	15.6	6.3	RC橋	河川	2024	I				○					○				
119	中内橋	市道2002号線	1993	17.1	9.8	RC橋	河川	2025	I					○					○			
120	新柳橋	市道1004号線	2001	16.5	16.5	PC橋	河川	2025	I					○					○			
121	柳橋	市道51023号線	1977	15.0	4.8	鋼橋	河川	2025	II					○					○			
122	反町橋	市道51040号線	1977	16.6	5.8	鋼橋	河川	2025	II					○					○			
123	関根橋(G012)	市道51042号線	1977	15.0	4.8	鋼橋	河川	2025	II					○					○			
124	石橋	市道51046号線	1976	21.2	4.8	鋼橋	河川	2025	II					○					○			
125	神前田橋	市道51050号線	1973	22.2	5.9	鋼橋	河川	2025	II					○					○			
126	真上橋	市道2006号線	1983	19.4	8.2	RC橋	河川	2025	I					○					○			
127	小倉用水橋	市道52004号線	1997	12.5	3.6	RC橋	開水路	2025	II					○					○			
128	道祖神橋	市道51019号線	2005	12.7	6.2	PC橋	河川	2025	I					○					○			
129	入屋橋	市道1009号線	1984	13.6	6.0	PC橋	河川	2025	I					○					○			
130	オオサカ橋	市道51015号線	1980	12.5	4.8	RC橋	河川	2025	II					○					○			
131	5-16号線橋	市道51015号線	1980	12.1	5.2	RC橋	河川	2025	I					○					○			
132	日光道橋	市道51016号線	2001	12.5	8.2	RC橋	河川	2025	I					○					○			
133	真上2号橋	市道2006号線	1972	12.0	8.9	RC橋	河川	2025	I					○					○			
134	八反田橋(4091)	市道43230号線	2000	16.2	4.0	PC橋	道路	2024	I				○					○				
135	川連跨線橋	市道1001号線	2014	20.2	13.8	PC橋	鉄道	2022	II		○					○						
136	中妻南橋	市道2069号線	2003	24.3	7.2	PC橋	河川	2025	I					○					○			
137	小名路橋	市道61062号線	1982	18.7	7.7	RC橋	河川	2025	II					○					○			
138	下岡橋	市道1044号線	2005	15.6	10.6	PC橋	河川	2025	I					○					○			
139	樋の口橋(M017)	市道1044号線	1956	16.2	5.1	RC橋	河川	2025	I					○					○			
140	東川橋	市道1052号線	1989	20.8	8.2	PC橋	河川	2025	I					○					○			
141	羽田橋	市道61036号線	1993	15.8	7.7	PC橋	河川	2025	I					○					○			
142	湊橋(M014)	市道61055号線	1985	16.6	5.0	PC橋	河川	2025	I					○					○			
143	五反田2号橋	市道1054号線	1988	11.4	12.8	PC橋	河川	2025	I					○					○			
144	谷津橋(M005)	市道61007号線	1984	12.6	8.7	PC橋	河川	2025	I					○					○			
145	豊岡陸橋	市道1058号線	1967	12.5	5.5	PC橋	鉄道	2021	II	○					○							
146	川入橋	市道61011号線	1984	11.7	4.2	PC橋	河川	2025	I					○					○			
147	石橋橋	市道61026号線	1956	11.0	3.0	RC橋	河川	2022	II		○					○						
148	上岡橋	市道61077号線	1984	11.4	4.3	鋼橋	河川	2025	II					○					○			
149	川原田橋	市道61008号線	1960	14.7	3.3	RC橋	河川	2025	I					○					○			
150	榎木田橋	市道62178号線	1984	11.0	6.0	PC橋	河川	2025	I					○					○			

表12 個別調書

No.	橋梁名	路線名	架設年度 (*は推定)	橋長(m)	幅員(m)	橋種	交差条件	直近の定期点検		2026年~2035年										対策内容	対策 着手年度	全体概算事業費 (単位:百万円)		
								年度	結果	2026年	2027年	2028年	2029年	2030年	2031年	2032年	2033年	2034年	2035年					
151	杉本橋	市道61019号線	1982	10.6	3.7	鋼橋	河川	2025	Ⅱ						○					○				
152	小野寺橋	市道1043号線	2012	11.7	6.5	PC橋	河川	2025	Ⅰ						○						○			
153	大芝原橋	市道61015号線	1981	13.5	4.2	鋼橋	河川	2025	Ⅱ						○						○			
154	小野寺橋(側道橋)	市道1043号線	2012	13.5	3.3	鋼橋	河川	2025	Ⅰ						○						○			
155	新藤沼橋	市道2043号線	2006	20.1	7.8	PC橋	河川	2024	Ⅰ					○							○			
156	中川原橋	市道2069号線	1970	23.0	5.0	鋼橋	河川	2025	Ⅲ	←	→				○						○	架替更新	2025	100
157	日ノ出橋	市道1030号線	1926	7.4	8.1	RC橋	河川	2024	Ⅰ					○							○			
158	富士見橋	市道1036号線	1930	5.6	7.3	RC橋	開水路	2021	Ⅱ	○						○								
159	無名橋(1233)	市道1042号線	1980	6.9	12.0	RC橋	開水路	2024	Ⅰ					○							○			
160	奈冷橋	市道1033号線	1958	7.7	9.4	PC橋	河川	2024	Ⅰ					○							○			
161	無名橋(1240)	市道1001号線	*1970	7.3	7.7	PC橋	道路	2021	Ⅱ	○						○								
162	二股橋	市道1024号線	1933	6.1	5.6	RC橋	河川	2021	Ⅱ	○						○								
163	出流橋(K004)	市道1007号線	1933	7.1	9.3	RC橋	河川	2022	Ⅱ		○					○								
164	無名橋(1007)	市道2014号線	1961	8.0	5.2	RC橋	河川	2025	Ⅰ					○							○			
165	宮下6号橋	市道2014号線	1998	5.5	6.0	PC橋	河川	2024	Ⅰ					○							○			
166	中ノ内橋	市道1007号線	1933	6.8	9.4	RC橋	河川	2022	Ⅰ		○					○								
167	岡堀橋	市道2056号線	1930	3.9	4.4	RC橋	河川	2024	Ⅱ					○							○			
168	御幸橋	市道1034号線	1961	4.7	7.8	RC橋	河川	2024	Ⅱ					○							○			
169	肥土橋	市道1036号線	1935	3.1	7.2	RC橋	開水路	2024	Ⅱ					○							○			
170	富士見橋(側道橋北)	市道1036号線	1930	5.7	1.8	鋼橋	開水路	2021	Ⅱ	○						○								
171	富士見橋(側道橋南)	市道1036号線	1930	6.0	1.8	鋼橋	開水路	2021	Ⅱ	○						○								
172	無名橋(1236)	市道21025号線	1930	4.0	4.0	RC橋	開水路	2024	Ⅱ					○							○			
173	無名橋(1034)	市道1023号線	1933	2.0	6.0	RC橋	開水路	2022	Ⅰ		○					○								
174	清水川橋	市道1031号線	1975	6.6	6.3	RC橋	河川	2024	Ⅱ					○							○			
175	学橋	市道2057号線	1958	7.7	7.5	RC橋	河川	2024	Ⅱ					○							○			
176	無名橋(1182)	市道2066号線	1980	5.5	6.6	PC橋	開水路	2024	Ⅰ					○							○			
177	無名橋(1075)	市道13312号線	*1960	5.9	2.4	RC橋	開水路	2022	Ⅰ		○					○								
178	遠下橋	市道2044号線	1980	5.8	15.0	RC橋	開水路	2024	Ⅰ					○							○			
179	無名橋(1001)	市道14005号線	*1960	4.8	4.6	RC橋	河川	2022	Ⅰ		○					○								
180	石尊橋	市道2047号線	1955	7.8	7.1	RC橋	河川	2025	Ⅱ					○							○			
181	寒沢橋	市道2003号線	1997	9.8	11.0	PC橋	河川	2022	Ⅰ		○					○								
182	本橋	市道2064号線	1918	5.7	4.5	RC橋	河川	2024	Ⅰ					○							○			
183	白旗橋	市道2057号線	1960	3.8	2.8	RC橋	河川	2024	Ⅱ					○							○			
184	山音橋	市道2048号線	*1960	2.5	4.1	RC橋	開水路	2021	Ⅱ	○						○								
185	無名橋(1037)	市道2029号線	1968	2.6	3.9	RC橋	河川	2024	Ⅰ					○							○			
186	無名橋(1048)	市道2029号線	2015	2.0	12.0	RC橋	河川	2024	Ⅰ					○							○			
187	無名橋(1062)	市道2035号線	1960	3.0	3.1	RC橋	開水路	2022	Ⅱ		○					○								
188	無名橋(1082)	市道13455号線	1980	3.1	6.1	RC橋	開水路	2021	Ⅱ	○						○								
189	月森橋	市道13344号線	1969	2.4	4.0	RC橋	開水路	2022	Ⅰ		○					○								
190	坂口橋	市道2005号線	1970	4.9	5.6	RC橋	河川	2023	Ⅰ			○					○							
191	貫井橋	市道2034号線	1982	4.0	11.2	RC橋	開水路	2022	Ⅰ		○					○								
192	無名橋(1101)	市道2051号線	1990	2.7	5.5	RC橋	開水路	2023	Ⅱ			○					○							
193	無名橋(1106)	市道2055号線	1977	3.8	7.4	RC橋	開水路	2022	Ⅰ		○					○								
194	森山橋	市道2061号線	1955	4.5	7.1	RC橋	開水路	2024	Ⅱ					○							○			
195	赤沼橋	市道2054号線	1958	4.8	7.0	RC橋	開水路	2024	Ⅰ					○							○			
196	国勢橋	市道2054号線	1969	4.3	5.0	RC橋	河川	2024	Ⅱ					○							○			
197	市道橋	市道2047号線	2001	8.6	7.8	PC橋	河川	2022	Ⅰ		○					○								
198	荒川橋(1089)	市道11044号線	1939	9.3	4.5	RC橋	河川	2021	Ⅱ	○						○								
199	東雲橋	市道11182号線	1923	6.1	5.9	RC橋	河川	2024	Ⅲ	←	→				○						○	架替更新	2025	37
200	一二三橋	市道11197号線	1973	5.3	3.1	RC橋	河川	2024	Ⅰ					○							○			

表12 個別調書

No.	橋梁名	路線名	架設年度 (*は推定)	橋長(m)	幅員(m)	橋種	交差条件	直近の定期点検												対策内容	対策 着手年度	全体概算事業費 (単位:百万円)	
								年度	結果	2026年	2027年	2028年	2029年	2030年	2031年	2032年	2033年	2034年	2035年				
251	月歩橋	市道11160号線	1976	4.0	4.0	RC橋	開水路	2024	I					○					○				
252	日進橋	市道11164号線	1954	3.1	18.5	RC橋	開水路	2024	II					○					○				
253	境橋(1184)	市道11198号線	1929	6.1	5.1	RC橋	開水路	2024	II					○					○				
254	興惣橋	市道11235号線	1960	4.2	2.7	RC橋	開水路	2024	II					○					○				
255	高田橋	市道11246号線	1960	3.4	3.9	RC橋	河川	2024	II					○					○				
256	無名橋(1181)	市道11220号線	1955	4.3	5.0	RC橋	開水路	2024	II					○					○				
257	無名橋(1180)	市道11220号線	1928	4.8	4.8	RC橋	河川	2024	II					○					○				
258	東和橋	市道11221号線	1959	3.7	5.0	RC橋	河川	2024	II					○					○				
259	無名橋(1196)	市道11238号線	1968	2.7	12.4	RC橋	開水路	2024	I					○					○				
260	無名橋(1231)	市道11399号線	1980	3.4	5.0	RC橋	開水路	2024	I					○					○				
261	無名橋(1237)	市道11383号線	*1970	3.9	4.0	RC橋	開水路	2024	I					○					○				
262	城南橋	市道11251号線	1927	2.8	2.9	RC橋	開水路	2024	I					○					○				
263	無名橋(1226)	市道11264号線	1976	2.8	6.2	RC橋	開水路	2024	I					○					○				
264	無名橋(1128)	市道11167号線	1927	2.8	4.0	RC橋	河川	2024	I					○					○				
265	無名橋(1210)	市道11327号線	1970	2.7	3.6	RC橋	開水路	2024	II					○					○				
266	無名橋(1225)	市道11360号線	2002	4.1	4.3	鋼橋	開水路	2024	II					○					○				
267	十二社橋	市道1027号線	1932	4.7	5.6	RC橋	開水路	2024	II					○					○				
268	旭橋	市道1035号線	1931	4.7	9.0	RC橋	河川	2024	II					○					○				
269	旭橋(側道橋)	市道1035号線	1970	3.8	2.8	鋼橋	河川	2024	II					○					○				
270	台通橋	市道12183号線	1962	2.3	3.5	RC橋	開水路	2023	I				○						○				
271	無名橋(1104)	市道12138号線	*1979	4.2	1.9	溝橋	開水路	2024	I					○					○				
272	無名橋(1218)	市道12279号線	*1979	3.0	4.3	RC橋	開水路	2024	I					○					○				
273	仲城橋	市道12263号線	1970	5.0	4.5	RC橋	河川	2024	II					○					○				
274	無名橋(1056)	市道43362号線	*1970	3.5	4.9	RC橋	開水路	2021	I	○						○							
275	無名橋(1065)	市道13289号線	1932	2.7	5.6	RC橋	河川	2024	I					○					○				
276	無名橋(1072)	市道13315号線	1950	3.4	4.9	RC橋	河川	2024	I					○					○				
277	無名橋(1073)	市道13318号線	1950	2.6	7.8	RC橋	河川	2023	I				○						○				
278	無名橋(1086)	市道13438号線	1965	2.7	8.5	RC橋	開水路	2021	I	○						○							
279	川端橋	市道13096号線	1959	2.5	4.3	RC橋	開水路	2022	I			○				○							
280	無名橋(1219)	市道11251号線	1988	2.9	4.1	RC橋	開水路	2024	II					○					○				
281	落合橋	市道2005号線	1967	4.9	5.5	RC橋	河川	2022	II			○				○							
282	無名橋(1010)	市道14054号線	1934	3.6	2.7	RC橋	開水路	2024	II					○					○				
283	無名橋(1011)	市道14056号線	1951	3.7	2.5	RC橋	開水路	2024	I					○					○				
284	萱沼3号橋	市道14112号線	1962	4.7	5.8	RC橋	開水路	2023	I				○						○				
285	無名橋(1042)	市道14117号線	1960	4.6	4.0	RC橋	開水路	2022	I			○				○							
286	無名橋(1039)	市道14127号線	1960	4.6	3.0	RC橋	開水路	2022	II			○				○							
287	辰巳返り橋	市道14170号線	1970	4.3	4.6	RC橋	河川	2022	II			○				○							
288	栃目木橋	市道14170号線	1971	4.6	4.8	RC橋	河川	2022	I			○				○							
289	空久保橋	市道14170号線	1972	3.2	4.7	RC橋	河川	2022	I			○				○							
290	無名橋(1176)	市道14332号線	1992	4.4	4.9	RC橋	河川	2024	II					○					○				
291	奈良田橋	市道14265号線	*1960	3.9	4.4	RC橋	開水路	2024	I					○					○				
292	滝入橋	市道14309号線	1959	3.6	3.4	RC橋	河川	2024	II					○					○				
293	つつじ橋	市道14316号線	1977	3.7	8.1	RC橋	開水路	2024	II					○					○				
294	日陰橋	市道14314号線	1971	2.6	4.5	RC橋	開水路	2023	I				○						○				
295	無名橋(M002)	市道14352号線	1995	5.7	5.2	PC橋	河川	2023	I				○						○				
296	無名橋(1099)	市道11046号線	1962	2.4	3.0	RC橋	開水路	2024	II					○					○				
297	古城橋	市道1036号線	1963	2.8	6.8	RC橋	開水路	2024	II					○					○				
298	城ノ内橋	市道1036号線	1963	2.2	7.0	RC橋	開水路	2024	I					○					○				
299	東田橋(1212)	市道1030号線	1928	2.5	4.6	RC橋	開水路	2024	II					○					○				
300	新屋敷橋	市道2042号線	1932	2.0	4.9	RC橋	河川	2024	II					○					○				

表12 個別調書

No.	橋梁名	路線名	架設年度 (*は推定)	橋長(m)	幅員(m)	橋種	交差条件	直近の定期点検		2026年~2035年										対策内容	対策 着手年度	全体概算事業費 (単位:百万円)							
								年度	結果	2026年	2027年	2028年	2029年	2030年	2031年	2032年	2033年	2034年	2035年										
301	横宿橋	市道2042号線	1932	2.0	4.9	RC橋	河川	2024	II				○					○											
302	無名橋(1095)	市道11006号線	1966	2.0	3.7	RC橋	開水路	2022	I		○					○													
303	長沼2号橋	市道11064号線	1955	2.7	6.1	RC橋	河川	2022	II		○					○													
304	無名橋(1119)	市道11100号線	1960	2.4	8.6	RC橋	河川	2022	II		○					○													
305	無名橋(1158)	市道11125号線	1926	2.3	4.0	RC橋	開水路	2024	I				○						○										
306	無名橋(1188)	市道11225号線	1955	2.2	6.8	RC橋	河川	2024	I				○						○										
307	無名橋(1183)	市道11229号線	1960	2.0	3.2	RC橋	河川	2021	II	○						○													
308	無名橋(1203)	市道11279号線	1968	2.4	5.4	RC橋	開水路	2024	I				○						○										
309	無名橋(1204)	市道11279号線	1976	2.7	4.2	PC橋	開水路	2024	I				○						○										
310	無名橋(1220)	市道11395号線	1928	3.6	7.2	溝橋	開水路	2024	I				○						○										
311	無名橋(1094)	市道11050号線	1927	2.2	4.5	RC橋	開水路	2024	I				○						○										
312	無名橋(1217)	市道11360号線	2002	3.1	7.8	RC橋	開水路	2024	I				○						○										
313	泉橋(1125)	市道1031号線	1980	2.7	15.3	RC橋	河川	2022	II		○					○													
314	無名橋(1049)	市道13169号線	1932	2.6	2.6	溝橋	河川	2024	I				○						○										
315	無名橋(1058)	市道13145号線	1932	2.0	4.2	RC橋	開水路	2023	I			○						○											
316	無名橋(1054)	市道13115号線	1949	2.7	3.7	RC橋	開水路	2022	I		○					○													
317	鶴巻橋	市道14323号線	1964	2.4	3.7	RC橋	河川	2024	II				○						○										
318	梅沢橋	市道14059号線	1970	3.4	7.3	RC橋	開水路	2024	II				○						○										
319	無名橋(1014)	市道14062号線	1970	3.1	4.8	RC橋	開水路	2024	II				○						○										
320	無名橋(1229)	市道11375号線	1961	3.0	6.5	溝橋	開水路	2024	I				○						○										
321	長江橋	市道14235号線	1973	9.0	7.0	PC橋	河川	2023	I			○						○											
322	藤沼橋	市道2043号線	1927	6.0	5.0	RC橋	河川	2023	II			○						○											
323	栄橋	市道2056号線	1937	5.2	4.3	RC橋	その他	2024	II				○						○										
324	本空橋	市道1030号線	1957	4.0	6.0	溝橋	河川	2024	I				○						○										
325	神空橋	市道1030号線	1957	3.2	12.0	溝橋	河川	2024	I				○						○										
326	河合2号橋	市道1036号線	1960	2.4	3.7	溝橋	開水路	2024	I				○						○										
327	無名橋(1235)	市道1030号線	*1970	2.8	12.0	RC橋	開水路	2024	I				○						○										
328	無名橋(1136)	市道1032号線	*1960	2.0	10.6	RC橋	開水路	2022	I		○					○													
329	無名橋(1052)	市道1024号線	1977	2.6	7.0	溝橋	河川	2024	II				○						○										
330	無名橋(1069)	市道1024号線	2006	2.5	7.0	RC橋	開水路	2022	I		○					○													
331	無名橋(1070)	市道1024号線	1933	2.1	21.3	溝橋	河川	2022	I		○					○													
332	無名橋(1249)	市道1024号線	1933	2.5	7.8	RC橋	開水路	2022	II		○					○													
333	塚田橋	市道2067号線	1969	5.0	25.2	溝橋	開水路	2021	I	○						○													
334	二ツ橋	市道2048号線	2013	3.0	5.2	溝橋	開水路	2021	I	○						○													
335	無名橋(1030)	市道2029号線	*1970	2.5	9.4	溝橋	河川	2024	I				○						○										
336	無名橋(1055)	市道2035号線	1960	2.3	8.0	溝橋	開水路	2022	I		○					○													
337	無名橋(1060)	市道2035号線	1930	10.0	6.0	溝橋	河川	2021	II	○					○														
338	御手洗橋	市道13455号線	1967	2.2	9.2	溝橋	開水路	2022	I		○					○													
339	無名橋(1035)	市道2032号線	1968	7.0	6.0	溝橋	河川	2022	I		○					○													
340	無名橋(1083)	市道2046号線	1973	2.0	9.3	溝橋	開水路	2023	I			○						○											
341	無名橋(1140)	市道2054号線	*1970	2.4	10.3	溝橋	開水路	2024	II				○						○										
342	恵光院橋	市道2065号線	1990	4.0	10.3	溝橋	開水路	2023	II			○						○											
343	川島橋	市道11199号線	1990	5.9	4.0	溝橋	河川	2024	I				○						○										
344	無名橋(1209)	市道11316号線	*1970	5.0	14.1	溝橋	開水路	2021	I	○						○													
345	無名橋(1166)	市道12235号線	*1970	7.5	5.0	溝橋	河川	2024	I				○						○										
346	無名橋(1177)	市道12254号線	*1979	6.5	4.0	溝橋	河川	2024	I				○						○										
347	無名橋(1038)	市道13071号線	*1979	6.0	10.5	溝橋	開水路	2021	II	○						○													
348	無名橋(1130)	市道11155号線	*1960	2.3	4.8	溝橋	開水路	2021	I	○						○													
349	清水橋	市道11156号線	1928	2.8	12.9	溝橋	河川	2021	II	○						○													
350	下田橋	市道11175号線	*1960	3.3	4.1	溝橋	開水路	2021	I	○						○													

表12 個別調書

No.	橋梁名	路線名	架設年度 (*は推定)	橋長(m)	幅員(m)	橋種	交差条件	直近の定期点検												対策内容	対策 着手年度	全体概算事業費 (単位:百万円)
								年度	結果	2026年	2027年	2028年	2029年	2030年	2031年	2032年	2033年	2034年	2035年			
351	無名橋(1172)	市道11169号線	2002	4.1	16.4	溝橋	開水路	2024	I					○					○			
352	無名橋(1156)	市道11181号線	*1970	2.9	11.3	溝橋	開水路	2024	II					○					○			
353	無名橋(1154)	市道11181号線	1970	3.6	11.0	溝橋	開水路	2024	II					○					○			
354	無名橋(1206)	市道11278号線	1985	2.9	9.0	溝橋	開水路	2021	I	○						○						
355	無名橋(1224)	市道11316号線	1985	2.9	9.7	溝橋	開水路	2021	II	○						○						
356	無名橋(1222)	市道11379号線	1985	2.9	15.4	溝橋	開水路	2021	I	○						○						
357	無名橋(1228)	市道11396号線	1985	2.5	6.0	溝橋	開水路	2021	I	○						○						
358	無名橋(1230)	市道11394号線	1985	2.0	6.0	溝橋	開水路	2021	II	○						○						
359	無名橋(1227)	市道11392号線	1985	2.3	10.0	溝橋	開水路	2024	I					○					○			
360	泉橋(1208)	市道11318号線	1999	2.0	8.1	PC橋	開水路	2025	I					○							○	
361	無名橋(1211)	市道11320号線	1999	2.0	10.2	溝橋	開水路	2025	I					○								○
362	無名橋(1092)	市道11040号線	2000	4.5	9.6	溝橋	開水路	2021	I	○						○						
363	無名橋(1093)	市道11036号線	2000	4.5	7.8	溝橋	開水路	2021	I	○						○						
364	無名橋(1205)	市道11301号線	2001	2.5	12.9	溝橋	開水路	2021	I	○						○						
365	無名橋(1200)	市道11255号線	*1970	2.8	9.0	溝橋	開水路	2021	I	○						○						
366	無名橋(1207)	市道11298号線	*1970	2.2	6.0	溝橋	開水路	2024	I					○					○			
367	無名橋(1202)	市道11274号線	*1970	2.3	9.9	溝橋	開水路	2021	I	○						○						
368	関根橋(1091)	市道12119号線	1973	2.3	5.0	溝橋	開水路	2021	I	○						○						
369	戸張橋	市道12119号線	1965	2.5	6.0	溝橋	開水路	2021	I	○						○						
370	無名橋(1121)	市道12195号線	1990	4.5	8.5	溝橋	河川	2024	II					○					○			
371	無名橋(1133)	市道12268号線	1990	4.5	4.6	溝橋	河川	2024	I					○					○			
372	無名橋(117)	市道12189号線	1990	4.5	6.5	溝橋	河川	2019	II					○					○			
373	無名橋(1173)	市道12239号線	*1979	3.0	5.0	溝橋	開水路	2024	I					○					○			
374	無名橋(1151)	市道12225号線	*1979	4.5	6.0	溝橋	河川	2024	I					○					○			
375	無名橋(1116)	市道12181号線	1990	4.5	4.6	溝橋	河川	2024	II					○					○			
376	無名橋(1064)	市道13260号線	1976	2.3	10.1	溝橋	河川	2022	I		○					○						
377	無名橋(1244)	市道13067号線	1968	7.0	6.0	溝橋	河川	2022	I		○					○						
378	無名橋(1023)	市道13004号線	1988	2.0	4.7	溝橋	開水路	2022	I		○					○						
379	無名橋(1022)	市道13003号線	1988	2.0	4.7	溝橋	開水路	2022	I		○					○						
380	無名橋(1019)	市道13001号線	1988	2.0	4.7	溝橋	開水路	2022	I		○					○						
381	無名橋(1031)	市道13044号線	1994	2.5	8.9	溝橋	河川	2025	I					○							○	
382	無名橋(1032)	市道13063号線	1994	2.5	16.3	溝橋	河川	2025	I					○								○
383	無名橋(1033)	市道13054号線	1994	2.5	16.4	溝橋	河川	2025	I					○								○
384	無名橋(1040)	市道13121号線	1994	2.5	15.9	溝橋	河川	2024	I					○					○			
385	無名橋(1046)	市道13126号線	1994	2.2	23.4	溝橋	河川	2024	I					○					○			
386	無名橋(1047)	市道13127号線	1994	2.2	12.9	溝橋	河川	2024	I					○					○			
387	無名橋(1045)	市道13149号線	1994	2.5	16.3	溝橋	河川	2025	I					○							○	
388	無名橋(1081)	市道13402号線	1999	3.4	6.0	溝橋	開水路	2021	I	○						○						
389	無名橋(1087)	市道13451号線	1999	3.4	6.0	溝橋	開水路	2021	I	○						○						
390	無名橋(1076)	市道13346号線	2002	2.6	5.0	溝橋	開水路	2021	I	○						○						
391	無名橋(1088)	市道14222号線	1961	2.3	6.6	溝橋	開水路	2022	I		○					○						
392	無名橋(1201)	市道14335号線	1994	2.5	5.7	溝橋	河川	2024	I					○					○			
393	1号橋(小荷田前)	市道23068号線	1976	5.9	7.6	RC橋	開水路	2023	I					○				○				
394	1号橋(富田友田)	市道2089号線	1972	5.3	6.7	PC橋	開水路	2023	I					○				○				
395	2号橋(富田友田)	市道2089号線	1972	5.3	6.7	PC橋	開水路	2023	I					○				○				
396	1号橋(四部落友田)	市道23083号線	1972	5.3	6.7	PC橋	開水路	2023	I					○				○				
397	2号橋(四部落友田)	市道23083号線	1972	5.3	6.7	RC橋	開水路	2023	I					○				○				
398	3号橋(四部落友田)	市道23083号線	1972	5.3	6.7	PC橋	開水路	2023	I					○				○				
399	2号橋(並木下高島)	市道22121号線	1970	9.4	6.0	PC橋	河川	2025	II					○							○	
400	2号橋(真弓下高島)	市道2090号線	1968	7.3	6.0	RC橋	河川	2025	I					○								○

表12 個別調書

No.	橋梁名	路線名	架設年度 (*は推定)	橋長(m)	幅員(m)	橋種	交差条件	直近の定期点検		2026年~2035年										対策内容	対策着手年度	全体概算事業費 (単位:百万円)
								年度	結果	2026年	2027年	2028年	2029年	2030年	2031年	2032年	2033年	2034年	2035年			
401	2号橋(蔵井上高五反田)	市道21158号線	1970	7.3	6.1	PC橋	河川	2025	I						○					○		
402	2号橋(蔵井上高広町)	市道21171号線	1970	7.3	6.2	PC橋	河川	2025	I						○					○		
403	1号橋(旧県道真弓)	市道21166号線	1955	7.2	5.5	RC橋	開水路	2022	II		○					○						
404	1号橋(西野田本郷)	市道22085号線	1972	5.4	10.8	PC橋	河川	2022	II		○					○						
405	1号橋(西野田中)	市道22081号線	1972	5.3	4.7	PC橋	河川	2022	I		○					○						
406	3号橋(川連北武井)	市道1001号線	1964	5.7	9.0	RC橋	河川	2025	I						○					○		
407	1号橋(東友田)	市道23084号線	1972	5.3	6.7	PC橋	開水路	2023	I			○					○					
408	3号橋(下町峯町谷)	市道2092号線	1972	6.9	6.6	RC橋	開水路	2023	I			○					○					
409	1号橋(駅東58)	市道21117号線	1972	5.4	5.6	RC橋	開水路	2022	II		○					○						
410	1号橋(駅東59)	市道21135号線	1972	6.0	3.6	RC橋	開水路	2022	II		○					○						
411	1号橋(駅東60)	市道21150号線	1972	5.9	5.6	RC橋	開水路	2022	II		○					○						
412	1号橋(六ッ屋上高島)	市道2087号線	1970	7.3	6.1	RC橋	河川	2025	I						○					○		
413	2号橋(真弓南)	市道2095号線	1969	8.4	6.0	PC橋	河川	2025	I						○					○		
414	3号橋(東20)	市道22065号線	1969	8.4	4.0	PC橋	河川	2025	I						○					○		
415	1号橋(西2)	市道23035号線	1976	5.9	7.6	RC橋	開水路	2023	I			○					○					
416	1号橋(南部東西1)	市道22226号線	1974	5.3	4.7	PC橋	開水路	2023	I			○					○					
417	1号橋(南部東西2)	市道22253号線	1974	5.3	6.7	PC橋	開水路	2023	II			○					○					
418	1号橋(南部東西3)	市道22264号線	1974	5.3	4.7	PC橋	開水路	2023	I			○					○					
419	1号橋(南部東西4)	市道22265号線	1974	5.3	6.7	PC橋	開水路	2023	II			○					○					
420	1号橋(南部東西5)	市道22269号線	1975	5.3	4.7	PC橋	開水路	2023	I			○					○					
421	1号橋(南部東西7)	市道22279号線	1976	7.3	5.7	PC橋	河川	2023	I			○					○					
422	1号橋(南部東西9)	市道22287号線	1977	7.3	5.7	PC橋	河川	2023	I			○					○					
423	1号橋(駅東44)	市道21146号線	1972	5.4	5.6	RC橋	開水路	2022	II		○					○						
424	2号橋(駅東58)	市道21117号線	1972	7.0	6.8	RC橋	開水路	2022	II		○					○						
425	2号橋(猿淵北)	市道23091号線	1971	6.3	5.0	RC橋	開水路	2023	II			○					○					
426	3号橋(猿淵北)	市道23091号線	1971	6.3	5.8	RC橋	開水路	2023	I			○					○					
427	1号橋(愛宕高田)	市道23086号線	1971	5.3	6.7	RC橋	開水路	2023	I			○					○					
428	1号橋(南部東西12)	市道22282号線	1976	7.3	5.6	PC橋	河川	2023	I			○					○					
429	1号橋(東友田前)	市道23078号線	1971	5.3	4.7	PC橋	開水路	2023	I			○					○					
430	1号橋(旧県道富田榎本)	市道2098号線	1973	5.4	8.3	RC橋	河川	2022	I		○					○						
431	1号橋(内堀前)	市道23033号線	1972	5.9	7.6	RC橋	開水路	2023	I			○					○					
432	1号橋(愛宕線)	市道23074号線	1975	4.9	6.6	RC橋	開水路	2023	I			○					○					
433	1号橋(並木下高島線)	市道22121号線	1970	3.0	6.0	RC橋	開水路	2025	II						○					○		
434	3号橋(並木下高島線)	市道22121号線	1972	3.6	6.4	RC橋	開水路	2022	II		○					○						
435	1号橋(北武井中央線)	市道21046号線	1955	3.2	3.5	RC橋	開水路	2025	I						○					○		
436	1号橋(真弓下高島線)	市道2090号線	1968	3.0	6.0	RC橋	開水路	2025	I						○					○	断面修復済	2024
437	3号橋(真弓下高島線)	市道2090号線	1970	3.5	6.4	RC橋	開水路	2022	I		○					○						
438	1号橋(蔵井上高五反田線)	市道21158号線	1965	3.5	6.4	RC橋	開水路	2022	I		○					○						
439	1号橋(蔵井上高広町線)	市道21171号線	1970	3.5	6.4	RC橋	開水路	2022	I		○					○						
440	1号橋(真弓西野田線)	市道22053号線	1955	3.9	3.1	RC橋	河川	2022	II		○					○						
441	1号橋(瀬戸川線)	市道22278号線	1976	3.7	4.9	RC橋	河川	2023	II			○					○					
442	1号橋(新屋敷東線)	市道22281号線	1976	4.2	7.7	RC橋	河川	2023	II			○					○					
443	1号橋(榎本線)	市道22177号線	1975	4.1	4.6	RC橋	開水路	2022	III		○					○				断面修復済	2023	
444	1号橋(旧国道榎本八坂前線)	市道2098号線	1955	3.9	6.4	RC橋	開水路	2022	I		○					○						
445	2号橋(川連牛久2号線)	市道21011号線	1989	2.9	9.9	RC橋	開水路	2025	II						○					○		
446	1号橋(下皆川北武井線)	市道2074号線	1964	3.0	6.4	RC橋	開水路	2025	II						○					○		
447	2号橋(下皆川北武井線)	市道2074号線	1964	4.3	6.8	RC橋	河川	2025	II						○					○	断面修復済	2023
448	1号橋(蔵井横堀西坪線)	市道21078号線	1964	3.0	6.4	RC橋	開水路	2025	II						○					○		
449	2号橋(蔵井横堀西坪線)	市道21078号線	1964	4.3	6.1	RC橋	河川	2025	I						○					○		
450	1号橋(蔵井上高島線)	市道2083号線	1964	4.3	6.3	RC橋	河川	2025	II						○					○		

表12 個別調書

No.	橋梁名	路線名	架設年度 (*は推定)	橋長(m)	幅員(m)	橋種	交差条件	直近の定期点検												対策内容	対策 着手年度	全体概算事業費 (単位:百万円)
								年度	結果	2026年	2027年	2028年	2029年	2030年	2031年	2032年	2033年	2034年	2035年			
451	2号橋(牛久横堀西坪線)	市道21123号線	1964	4.6	3.5	RC橋	河川	2025	I						○					○		
452	2号橋(六ッ屋上高島線)	市道21173号線	1967	4.0	6.0	RC橋	開水路	2025	I						○					○	断面修復済	2024
453	1号橋(真弓南線)	市道2095号線	1969	3.0	6.0	RC橋	開水路	2025	I						○					○		
454	3号橋(真弓南線)	市道2095号線	1971	3.5	6.4	RC橋	開水路	2022	I		○					○						
455	1号橋(東3号線)	市道21013号線	1965	3.0	3.9	RC橋	開水路	2025	II						○					○		
456	1号橋(東11号線)	市道21020号線	1965	3.0	3.9	RC橋	開水路	2021	I	○						○						
457	1号橋(東16号線)	市道21029号線	1965	3.0	3.9	RC橋	開水路	2025	I						○					○		
458	1号橋(東17号線)	市道21115号線	1965	3.0	3.9	RC橋	河川	2025	I						○					○		
459	4号橋(東20号線)	市道22065号線	1971	3.5	4.4	RC橋	開水路	2022	I		○					○						
460	1号橋(東26号線)	市道22011号線	1969	3.0	4.0	RC橋	開水路	2025	II						○					○		
461	1号橋(西1号線)	市道23039号線	1976	4.8	5.7	RC橋	開水路	2023	I				○					○				
462	1号橋(中根友田1号線)	市道23076号線	1972	4.0	4.4	RC橋	開水路	2023	I				○					○				
463	2号橋(中根友田1号線)	市道23076号線	1972	4.0	4.4	RC橋	開水路	2023	I				○					○				
464	1号橋(東小裏通り線)	市道21130号線	1955	3.6	4.8	RC橋	開水路	2025	II						○					○		
465	1号橋(堀の内上泉線)	市道22263号線	1967	2.5	6.4	RC橋	開水路	2023	II				○					○				
466	1号橋(荒町北線)	市道22153号線	1971	3.5	5.8	RC橋	開水路	2022	II		○					○						
467	1号橋(下高島東線)	市道21193号線	1967	4.1	4.0	RC橋	開水路	2025	II						○					○		
468	1号橋(土与八反田線)	市道21032号線	1965	3.0	3.9	RC橋	開水路	2025	I						○					○		
469	1号橋(中根友田2号線)	市道23075号線	1972	4.8	4.6	RC橋	開水路	2023	II				○					○				
470	2号橋(中根友田2号線)	市道23075号線	1972	4.9	4.6	RC橋	開水路	2023	I				○					○				
471	3号橋(大美間中央線)	市道1040号線	1963	2.1	6.0	RC橋	開水路	2022	I		○					○						
472	2号橋(川連牛久1号線)	市道21007号線	1963	2.5	6.0	溝橋	開水路	2025	I						○					○		
473	3号橋(川連牛久2号線)	市道21011号線	1965	2.9	9.0	RC橋	開水路	2025	I						○					○		
474	1号橋(土与牛久線)	市道1042号線	1964	2.5	6.0	RC橋	開水路	2025	II						○					○		
475	2号橋(土与牛久線)	市道1042号線	1964	2.6	6.5	RC橋	開水路	2025	II						○					○		
476	1号橋(牛久横堀西坪線)	市道21123号線	1964	2.3	3.5	RC橋	開水路	2025	I						○					○		
477	3号橋(牛久横堀西坪線)	市道21123号線	1964	2.3	3.5	RC橋	開水路	2025	I						○					○		
478	1号橋(川連蔵井線)	市道21038号線	1965	2.5	3.5	RC橋	開水路	2022	II		○					○						
479	1号橋(土与蔵井線)	市道21052号線	1964	2.3	3.5	RC橋	開水路	2022	I		○					○						
480	1号橋(川連公民館西線)	市道21015号線	1965	2.3	3.5	RC橋	開水路	2021	I	○						○						
481	1号橋(東1号線)	市道21016号線	1963	2.3	3.5	RC橋	開水路	2025	I						○					○		
482	2号橋(東1号線)	市道21016号線	1964	2.3	3.5	RC橋	開水路	2025	I						○					○		
483	1号橋(東4号線)	市道21033号線	1964	2.5	3.5	RC橋	開水路	2025	II						○					○		
484	磯山橋	市道1047号線	2001	4.0	22.0	溝橋	開水路	2022	II		○					○						
485	1号橋(蔵井中)	市道21138号線	1955	3.2	6.6	溝橋	開水路	2022	I		○					○						
486	1号橋(原上高島)	市道2087号線	1991	5.0	12.0	溝橋	開水路	2022	II		○					○						
487	2号橋(大美間中央)	市道1040号線	2008	4.0	11.5	RC橋	河川	2025	I						○					○		
488	2号橋(榎本西水代)	市道2105号線	1973	4.0	7.0	溝橋	河川	2022	I		○					○						
489	1号橋(下町峯町谷)	市道2092号線	1973	4.4	11.0	溝橋	開水路	2023	I				○					○				
490	2号橋(東11)	市道21022号線	1965	2.0	5.8	溝橋	開水路	2022	II		○					○						
491	1号橋(南部東西10)	市道22306号線	1978	2.5	5.6	溝橋	開水路	2023	II				○					○				
492	みずき橋	市道22130号線	1982	4.5	12.0	RC橋	開水路	2022	II		○					○						
493	1号橋(猿淵北)	市道23091号線	1971	3.5	6.5	溝橋	開水路	2023	II				○					○				
494	豊橋	市道2098号線	1999	2.0	7.7	溝橋	開水路	2022	I		○					○						
495	1号橋(仲町峯町谷)	市道23021号線	1977	3.0	6.0	溝橋	開水路	2023	II				○					○				
496	1号橋(立花廻り)	市道23065号線	1992	2.2	10.0	溝橋	開水路	2023	I				○					○				
497	正明橋	市道1046号線	1945	7.4	10.1	溝橋	開水路	2023	II				○					○				
498	1号橋(上町不動前線)	市道21149号線	1995	2.5	5.5	溝橋	開水路	2023	I				○					○				
499	1号橋(西小学校裏線)	市道21170号線	2010	2.5	12.9	溝橋	開水路	2023	I				○					○				
500	1号橋(横堀沼和田線)	市道21090号線	1966	2.5	5.2	溝橋	開水路	2025	I						○					○		

表12 個別調書

No.	橋梁名	路線名	架設年度 (*は推定)	橋長(m)	幅員(m)	橋種	交差条件	直近の定期点検												対策内容	対策 着手年度	全体概算事業費 (単位:百万円)
								年度	結果	2026年	2027年	2028年	2029年	2030年	2031年	2032年	2033年	2034年	2035年			
501	1号橋(北武井栃木線)	市道2070号線	1967	5.1	6.0	溝橋	開水路	2025	I						○					○		
502	2号橋(瀬戸川線)	市道22278号線	1976	2.8	6.9	溝橋	河川	2023	I			○					○					
503	1号橋(南中央線)	市道22166号線	1975	2.0	6.0	溝橋	開水路	2022	I		○					○						
504	1号橋(荒町南線)	市道22178号線	1975	2.7	5.9	溝橋	開水路	2022	I		○					○						
505	1号橋(旭越床線)	市道22189号線	1975	3.0	5.0	溝橋	開水路	2022	I		○					○						
506	1号橋(川連北武井線)	市道1001号線	1964	2.5	9.8	RC橋	開水路	2025	I					○						○		
507	4号橋(川連北武井線)	市道1001号線	1964	2.9	8.5	溝橋	開水路	2025	I					○						○		
508	1号橋(東25号線)	市道21198号線	1968	3.5	3.8	溝橋	開水路	2025	I					○						○		
509	1号橋(西水代緑川線)	市道22295号線	1978	2.0	5.0	溝橋	開水路	2023	II			○					○					
510	1号橋(南部東西11号線)	市道22310号線	1978	3.7	5.0	溝橋	開水路	2023	I			○					○					
511	1号橋(西野田本郷北線)	市道22144号線	1991	2.0	6.1	溝橋	開水路	2022	I		○					○						
512	1号橋(兵庫新道線)	市道22277号線	1985	2.6	6.8	溝橋	河川	2023	I			○					○					
513	1号橋(旧県道和泉間々田線)	市道22284号線	1955	2.3	7.0	RC橋	河川	2023	II			○					○					
514	1号橋(上高島鹿島線)	市道21155号線	1967	3.5	5.3	溝橋	開水路	2025	I					○						○		
515	1号橋(蔵井東元線)	市道21144号線	2005	3.0	7.5	RC橋	開水路	2022	I		○					○						
516	1号橋(上牛久区画2号線)	市道21002号線	2004	2.8	9.3	溝橋	開水路	2025	I					○						○		
517	2号橋(上牛久区画2号線)	市道21002号線	2004	2.8	8.6	溝橋	開水路	2025	I					○						○		
518	1号橋(上牛久区画4号線)	市道21004号線	2004	2.8	13.1	溝橋	開水路	2025	I					○						○		
519	1号橋(土与榎木田線)	市道21045号線	2009	2.5	5.5	溝橋	開水路	2025	I					○						○		
520	2号橋(南部東西10)	市道22306号線	1978	7.7	7.1	溝橋	河川	2023	I			○					○					
521	町田橋(3004)	市道2128号線	1959	9.5	7.0	PC橋	河川	2021	II	○					○							
522	大橋(3019)	市道2136号線	1963	7.4	6.0	PC橋	河川	2021	I	○					○							
523	46-1号橋	市道2138号線	1977	9.5	6.3	PC橋	開水路	2023	I			○					○					
524	稻荷橋	市道2138号線	1964	9.5	5.8	PC橋	河川	2023	I			○					○					
525	蓮花川一番橋	市道31039号線	1976	8.4	5.0	PC橋	河川	2025	I					○						○		
526	蓮花川二番橋	市道31025号線	1976	8.4	4.5	PC橋	河川	2025	I					○						○		
527	1-156-1号橋	市道31013号線	1976	8.5	6.0	PC橋	河川	2025	I					○						○		
528	ヨトウ子橋	市道31058号線	1965	9.5	5.0	PC橋	開水路	2021	II	○					○							
529	3-137-2号橋	市道32010号線	1979	8.4	4.0	PC橋	河川	2021	II	○					○							
530	3-142-1号橋	市道32041号線	1975	8.4	4.0	PC橋	河川	2021	I	○					○							
531	3-144-1号橋	市道32022号線	1975	8.4	4.0	PC橋	河川	2021	I	○					○							
532	3-164-1号橋	市道32117号線	1967	7.3	4.0	PC橋	河川	2021	I	○					○							
533	赤津橋	市道32142号線	1964	7.4	4.6	PC橋	河川	2023	II			○					○					
534	3-190-2号橋	市道32142号線	1975	8.5	4.7	PC橋	開水路	2023	I			○					○					
535	寺西橋	市道32103号線	1975	9.5	4.7	PC橋	河川	2023	II			○					○					
536	川端橋	市道2136号線	1975	9.5	6.7	PC橋	河川	2023	II			○					○					
537	3-202-2号橋	市道2136号線	1975	8.5	6.7	PC橋	開水路	2023	II			○					○					
538	三蔵橋	市道32040号線	1975	9.5	4.7	PC橋	河川	2023	II			○					○					
539	3-204-2号橋	市道32028号線	1975	9.5	4.7	PC橋	河川	2023	II			○					○					
540	南前橋	市道32185号線	1975	7.3	4.6	PC橋	河川	2023	I			○					○					
541	3-246-1号橋	市道32178号線	1975	7.4	4.0	PC橋	河川	2021	I	○					○							
542	3-285-1号橋	市道32182号線	1990	7.4	9.0	PC橋	河川	2021	II	○					○							
543	3-285-2号橋	市道32182号線	1990	7.4	9.8	PC橋	河川	2023	I			○					○					
544	部屋上橋	市道32210号線	1961	3.0	4.5	RC橋	開水路	2023	I			○					○					
545	1-67-1号橋	市道31136号線	1972	3.9	4.3	RC橋	開水路	2023	I			○					○					
546	3-258-1号橋	市道32160号線	1967	4.4	3.6	RC橋	開水路	2023	I			○					○					
547	3-245-1号橋	市道32120号線	1975	4.4	4.6	RC橋	開水路	2023	I			○					○					
548	中橋	市道31110号線	1960	9.0	3.0	RC橋	河川	2023	II			○					○					
549	5-62-1号橋	市道33124号線	*1979	3.3	7.5	溝橋	開水路	2023	I			○					○					
550	9-1号橋	市道1072号線	*1978	3.5	10.5	溝橋	開水路	2023	I			○					○					

表12 個別調書

No.	橋梁名	路線名	架設年度 (*は推定)	橋長(m)	幅員(m)	橋種	交差条件	直近の定期点検												対策内容	対策 着手年度	全体概算事業費 (単位:百万円)					
								年度	結果	2026年	2027年	2028年	2029年	2030年	2031年	2032年	2033年	2034年	2035年								
551	木戸橋	市道2150号線	*1978	3.5	4.6	溝橋	開水路	2023	I			○					○										
552	1-14-1号橋	市道31202号線	1990	3.0	4.7	溝橋	開水路	2023	I			○					○										
553	薬師前橋	市道32010号線	*1970	2.4	6.0	溝橋	開水路	2021	I	○						○											
554	4-9-1号橋	市道34059号線	*1978	2.8	6.3	溝橋	開水路	2023	II			○					○										
555	4-16-1号橋	市道34049号線	1970	2.0	5.3	溝橋	開水路	2023	I			○					○										
556	4-56-1号橋	市道34050号線	*1978	3.5	4.6	溝橋	開水路	2023	II			○					○										
557	4-60-1号橋	市道34065号線	*1978	3.5	5.6	溝橋	開水路	2023	I			○					○										
558	4-70-1号橋	市道34074号線	*1978	3.5	4.6	溝橋	開水路	2023	I			○					○										
559	4-72-1号橋	市道34077号線	*1978	3.5	4.6	溝橋	開水路	2023	II			○					○										
560	4-79-2号橋	市道34030号線	*1978	2.8	8.3	溝橋	開水路	2023	I			○					○										
561	8-1号橋	市道1033号線	1980	5.0	6.8	RC橋	開水路	2021	II	○						○											
562	中郷橋(H038)	市道1009号線	*1979	9.2	7.5	RC橋	河川	2022	I		○						○										
563	北えん魔堂橋	市道42046号線	1980	5.4	2.6	RC橋	開水路	2022	II		○						○										
564	砂田橋	市道41001号線	1956	7.5	5.0	RC橋	河川	2022	II		○						○										
565	旧中郷橋	市道41056号線	1960	8.3	3.5	RC橋	河川	2022	II		○						○										
566	112-1号橋	市道41064号線	1960	8.4	3.6	鋼橋	河川	2022	II		○						○										
567	200-1号橋	市道42093号線	*1973	6.1	3.8	RC橋	開水路	2023	I			○					○										
568	逆川橋	市道1013号線	1968	8.5	7.3	RC橋	河川	2022	I		○						○										
569	271-1号橋	市道41052号線	*1973	5.7	3.4	RC橋	開水路	2022	I		○						○										
570	271-2号橋	市道41052号線	2017	9.3	3.5	PC橋	開水路	2021	I	○						○											
571	北檜原橋	市道2024号線	*1979	3.7	6.1	RC橋	開水路	2021	I	○						○											
572	西川橋	市道1012号線	1970	3.0	5.4	RC橋	開水路	2023	II			○					○										
573	住吉橋	市道42042号線	*1979	4.2	8.8	RC橋	開水路	2022	I		○						○										
574	中新井裏橋	市道43020号線	*1979	3.4	4.4	RC橋	開水路	2022	I		○						○										
575	旧中新井橋	市道43026号線	*1979	2.4	6.5	RC橋	開水路	2022	I		○						○										
576	星の宮橋	市道43101号線	*1970	3.7	4.5	RC橋	開水路	2021	II	○						○											
577	267-1号橋	市道43115号線	1980	4.6	10.7	RC橋	開水路	2021	II	○						○											
578	八反田橋(4006)	市道41072号線	1980	3.2	4.0	RC橋	開水路	2023	II			○					○										
579	谷下田橋南	市道42025号線	*1970	3.0	4.4	RC橋	開水路	2023	I			○					○										
580	和田橋(4013)	市道42032号線	*1970	3.5	4.6	RC橋	開水路	2023	I			○					○										
581	187-2号橋	市道41058号線	1980	3.7	4.5	RC橋	開水路	2023	II			○					○										
582	中新井橋	市道43046号線	*1973	3.2	2.9	RC橋	開水路	2022	I		○						○										
583	下井戸橋	市道43079号線	1970	4.6	6.0	RC橋	開水路	2022	II		○						○										
584	花田溝橋	市道1016号線	*1973	7.5	2.8	RC橋	開水路	2022	I		○						○										
585	玄場内橋	市道1033号線	1960	2.2	4.3	溝橋	開水路	2021	I	○						○											
586	265-1号橋	市道1001号線	*1970	6.9	11.6	溝橋	開水路	2022	I		○						○										
587	329-1号橋	市道41012号線	*1979	3.0	5.0	溝橋	開水路	2023	I			○					○										
588	332-1号橋	市道41022号線	*1979	3.0	5.0	溝橋	開水路	2023	I			○					○										
589	384-1号橋	市道1012号線	1990	5.7	7.2	溝橋	河川	2022	II		○						○										
590	馬場橋	市道41162号線	*1979	2.5	6.8	溝橋	開水路	2023	II			○					○										
591	217-1号橋	市道41011号線	*1979	2.6	4.8	溝橋	開水路	2023	I			○					○										
592	218-1号橋	市道41016号線	*1979	2.6	6.0	溝橋	開水路	2023	I			○					○										
593	平川橋	市道1033号線	*1960	3.5	12.0	溝橋	開水路	2021	II	○						○											
594	念仏塚橋	市道2028号線	*1973	3.4	3.9	溝橋	開水路	2021	I	○						○											
595	大車橋	市道2025号線	*1979	7.0	7.1	溝橋	開水路	2022	I		○						○										
596	株内橋	市道42034号線	*1979	3.0	6.0	溝橋	開水路	2022	I		○						○										
597	156-1号橋	市道43185号線	*1979	3.1	4.4	溝橋	開水路	2021	II	○						○											
598	220-1号橋	市道43319号線	*1979	3.0	8.0	溝橋	開水路	2021	II	○						○											
599	244-1号橋	市道43326号線	*1979	4.0	10.5	溝橋	開水路	2021	I	○						○											
600	273-1号橋	市道43298号線	*1970	2.9	8.8	溝橋	開水路	2021	I	○						○											

表12 個別調書

No.	橋梁名	路線名	架設年度 (*は推定)	橋長(m)	幅員(m)	橋種	交差条件	直近の定期点検												対策内容	対策 着手年度	全体概算事業費 (単位:百万円)					
								年度	結果	2026年	2027年	2028年	2029年	2030年	2031年	2032年	2033年	2034年	2035年								
701	西橋	市道62148号線	1955	4.0	4.2	RC橋	河川	2023	II			○					○										
702	三合橋	市道62174号線	1964	3.8	3.0	溝橋	河川	2023	I			○					○										
703	水掛橋	市道62260号線	1955	5.2	5.0	溝橋	河川	2023	II			○					○										
704	太田橋	市道61090号線	1978	4.0	4.7	溝橋	開水路	2023	II			○					○										
705	大橋橋	市道61165号線	1980	7.0	7.0	溝橋	河川	2022	II		○					○											
706	丸山橋	市道61200号線	1977	2.0	4.0	溝橋	開水路	2023	II			○					○										
707	越戸1号橋	市道61181号線	1978	2.0	5.5	溝橋	開水路	2023	II			○					○										
708	石田橋	市道62245号線	1978	2.0	6.2	溝橋	開水路	2023	II			○					○										
709	沖田2号橋	市道61177号線	1980	4.0	7.4	溝橋	開水路	2023	II			○					○										
710	宿頭2号橋	市道61123号線	1980	4.0	4.2	溝橋	開水路	2023	II			○					○										
711	中久保橋	市道62155号線	1966	4.0	4.7	溝橋	河川	2023	I			○					○										
712	花神橋	市道61078号線	1977	6.4	4.5	PC橋	開水路	2023	I			○					○										
713	下岡口橋	市道61102号線	1979	4.0	4.5	溝橋	開水路	2022	II		○					○											
714	八反田1号橋	市道61153号線	1978	3.9	7.2	溝橋	開水路	2023	I			○					○										
715	八反田2号橋	市道61163号線	1979	4.0	4.5	溝橋	開水路	2023	I			○					○										
716	越戸2号橋	市道61190号線	1977	3.5	4.5	溝橋	河川	2025	I					○						○							
717	南橋(6056)	市道61222号線	1955	6.5	4.2	RC橋	河川	2023	II			○					○										
718	深町橋	市道61192号線	1979	4.0	4.5	溝橋	開水路	2023	I			○					○										
719	谷田川3号橋	市道61079号線	1988	5.5	4.0	RC橋	河川	2022	I		○					○											
720	南小学校南橋	市道61102号線	1979	4.0	4.5	溝橋	開水路	2022	I		○					○											
721	三軒屋西橋	市道61102号線	1979	4.0	4.5	溝橋	開水路	2022	I		○					○											
722	谷田川4号橋	市道61101号線	1979	7.0	8.5	溝橋	河川	2022	II		○					○											
723	和田橋(6016)	市道61084号線	1990	6.6	3.0	溝橋	道路	2022	II		○					○											
724	新大橋	市道1056号線	1991	2.7	7.1	溝橋	開水路	2023	II			○					○										
725	東田橋(6043)	市道1051号線	1990	2.0	5.8	溝橋	開水路	2023	II			○					○										
726	山中橋	市道61006号線	1993	9.7	4.0	PC橋	河川	2023	I			○					○										
727	鷺巣橋	市道2086号線	1993	3.0	5.9	溝橋	開水路	2023	II			○					○										
728	樋の口橋(6023)	市道61091号線	1925	5.2	5.6	溝橋	開水路	2023	I			○					○										
729	番場橋	市道61104号線	1925	14.2	2.2	木橋	河川	2025	IV	←————→										撤去	2026	20					
730	大橋2号橋	市道61111号線	1925	5.9	5.5	溝橋	河川	2022	II		○					○											
731	谷田川5号橋	市道61110号線	1925	4.4	5.0	溝橋	河川	2022	I		○					○											
732	谷田川6号橋	市道61109号線	1925	4.5	4.9	溝橋	河川	2022	I		○					○											
733	茶の木田橋	市道61126号線	1980	3.0	4.8	溝橋	開水路	2023	II			○					○										
734	麦生田橋	市道2100号線	1980	4.0	4.5	溝橋	開水路	2023	II			○					○										
735	稻荷前3号橋	市道62112号線	1925	7.4	3.0	PC橋	河川	2025	I					○					○								
736	新里2号橋(出井橋)	市道1052号線	1969	4.0	10.0	溝橋	開水路	2022	II		○					○											
737	竜胆郷橋	市道61006号線	1998	7.7	3.0	PC橋	河川	2023	I			○					○										
738	鹿島浦橋	市道61150号線	2001	7.5	3.9	RC橋	河川	2023	II			○					○										
739	新里落合橋	市道61098号線	1978	6.9	5.1	溝橋	開水路	2022	I		○					○											
740	柳町橋	市道61063号線	1978	5.0	4.8	溝橋	開水路	2023	II			○					○										
741	無名橋(1252)	市道13119号線	1994	2.2	20.0	溝橋	河川	2024	I				○						○								
742	逆川橋(側道橋)	市道1013号線	1968	9.4	2.0	RC橋	河川	2022	II		○					○											
743	境橋(4045)	市道1018号線	1990	10.8	10.0	溝橋	開水路	2021	II	○					○												
744	無名橋(1112)	市道1029号線	2007	4.0	20.0	溝橋	開水路	2024	II				○						○								
745	泉橋(C008)(側道橋北)	市道1031号線	1971	12.9	1.5	鋼橋	河川	2024	I				○						○								
746	泉橋(C008)(側道橋南)	市道1031号線	1971	12.8	1.5	鋼橋	河川	2024	I				○						○								
747	鶉橋	市道1034号線	1998	7.3	10.9	溝橋	河川	2021	II	○					○												
748	正明橋(側道橋)	市道1046号線	1998	7.9	2.0	RC橋	開水路	2023	I			○					○										
749	東十三橋	市道1073号線	1955	10.0	4.5	RC橋	その他	2021	III	○						○							断面修復済	2024		1	
750	清水内橋	市道2014号線	1951	4.3	5.9	溝橋	開水路	2024	I				○						○								

8. 計画策定担当部署



栃木市 都市建設部 道路河川維持課

〒328-8686 栃木県栃木市万町 9 番 25 号

TEL 0282-21-2403